Universidad Nacional Autónoma de México
Programa de Posgrado en Ciencias Políticas y Sociales
orientación disciplinaria en sociología

Frontera Vertical:
Perspectiva Analítica para estudiar los procesos sociales en el tránsito de centroamericanos a Estados Unidos

TESIS
que para optar por el grado de
doctora en Ciencias Políticas y Sociales

presenta:
Gloria Marvic García Grande

Tutores:
Dr. Lorenzo Alejandro Méndez Rodríguez (Director de Tesis)
Instituto de Investigaciones Económicas
Dra. Judith Bokser Liwerant
Posgrado de Ciencias Políticas y Sociales
Dra. Maritza Caicedo Riascos
Instituto de Investigaciones Sociales

Lectores:
Dra. Liliana Rivera Sánchez
Colegio de México
Dr. Adolfo Sánchez Almanza
Instituto de Investigaciones Económicas

Ciudad Universitaria, Ciudad de México, 26 de octubre de 2016

Frontera Vertical:
Perspectiva analítica para estudiar los procesos sociales en el tránsito de centroamericanos a Estados Unidos

Programa de Posgrado en Ciencias Políticas y Sociales:
orientación disciplinaria en sociología

Tesis de grado

Frontera Vertical:

Perspectiva analítica para estudiar los procesos sociales en el tránsito de centroamericanos a Estados Unidos

Gloria Marvic García Grande

26 de octubre de 2016

Listopad

¡Copia esta tesis!

Esta obra está bajo una licencia Atribución No comercial Licenciamiento Recíproco 2.5 México de Creative Commons. Para ver una copia de esta licencia, visite: `https://creativecommons.org/licenses/by-nc-sa/2.5/mx/` o envíe una carta a Creative Commons, 171 Second Street, Suite 300, San Francisco California 94105, USA.
Eres libre para

Compartir copiar y redistribuir el material en cualquier medio o formato,

Adaptar remezclar, transformar y crear a partir del material

El licenciante no puede revocar estas libertades en tanto usted siga los términos de la licencia.

Bajo los siguientes términos:

Atribución Debes darle crédito a esta obra *de manera adecuada*, proporcionando un enlace a la licencia, e *indicando si se han realizado cambios*. Puedes hacerlo en cualquier forma razonable, pero no de forma tal que sugiera que tú o tu uso tienen el apoyo del licenciante.

No comercial No puedes hacer uso del material con fines comerciales.

Compartir Igual Si mezclas, transformas o creas nuevo material a partir de esta obra, podrás distribuir tu contribución siempre que utilices *la misma licencia* que la obra original.

No hay restricciones adicionales No puedes aplicar términos legales ni medidas tecnológicas que restrinjan legalmente a otros hacer cualquier uso permitido por la licencia.

© 2016 Gloria Marvic García Grande.
Diseño y composición: Daniel Cuevas.
La composición se realizó usando el sistema LaTeX 2_ε de Leslie Lamport basado a su vez en TeX de Donald Knuth, con el hiato de paquetes KOMA-Script iniciado por Markus Kohm; usando tipos de la familia Bera, diseñada por Jim Lyles de la casa Bitstream (2002), basada a su vez en la Bitstream Prima del mismo autor.

A sus setenta años, mi abuela quiso cumplir uno de sus más grandes deseos: aprender a leer y escribir. Dos generaciones después, presento ante ustedes esta tesis de doctorado. Como familia hemos aprendido que la educación es la mejor posibilidad que tenemos de cambiar nuestros destinos. Dedico este esfuerzo a todos(as) aquellos(as) que me han brindado su apoyo para lograr, más que un grado académico, enriquecer mi perspectiva, ampliar mis horizontes y allegarme esperanza.

Agradecimientos

El doctorado ha significado para mí todo un cambio paradigmas, ha sido una oportunidad de poner a prueba una propuesta personal conceptual y metodológica, en gran medida epistémica, estos cambios y aprendizaje no hubieran sido posibles sin la ayuda y acompañamiento de mis profesores en el doctorado, compañeros, amigos y familia que me escucharon, dieron su consejo e incluso cuestionaron de suerte que los aprendizajes durante este periodo de formación lo tuve en las aulas pero en mayor medida en el trabajo en campo, en las conversaciones, asesorías y escucha atenta de quienes se interesaron en mi tema y propuesta desde su incipiente nacimiento como concepto hasta constituirse como una propuesta de perspectiva de análisis.

La Universidad Nacional Autónoma de México, ha sido mi casa de estudios desde la preparatoria, las investigaciones que he realizado desde la Facultad de Ciencias Políticas y Sociales han sido apuestas desafiantes cobijadas siempre en la gratuidad, el carácter crítico y plural de la magna casa de estudios.

Pese a los embates de un sistema tecnócrata y neoliberal las Ciencias Sociales y las Humanidades se sostienen, gracias a sus académicos y alumnos, como indispensables para inquirir y comprender los procesos de nuestra sociedad azotada en la actualidad por una indignante desigualdad económica, impunidad, violencia, censura, muerte y un largo etcétera en donde caben todo el dolor y rabia de más de 27 600 desapariciones forzadas en la última década que oficialmente reconoce el Registro Nacional de Datos de Personas Extraviadas o Desaparecidas, cifras que sabemos son mucho mayores, cientos de estas desapariciones corresponden a migrantes que en busca de

un sueño o refugio encontraron en el peor de los casos una enorme fosa clandestina.

Más allá de las nacionalidades, la Frontera Vertical contiene flujos de pobreza que buscan mejores oportunidades de vida en un norte económico, por lo tanto el tema que nos ocupa recorre todo estos aspectos relacionados con la contención de cierto tipo de movilidad humana y los procesos sociales que esto ocasiona, la precarización y violencia en esta Frontera arroja cientos de dolorosos testimonios, vulnerabilidades desbordadas que se extienden a quienes estudian y denuncian estos procesos.

Dicho lo anterior, quiero agradecer de forma particular al comité académico que acompañó esta tesis, a mi tutor Alejandro Méndez quien me apoyó y respaldó durante todo el proceso de trabajo, la Dra. Judith Bokser y Dra. Maritza Caicedo, al Dr. Adolfo Sánchez y un especial agradecimiento a la Dra. Liliana Rivera quien desde su seminario y encuentros académicos escuchó mis inquietudes, dudas y siempre me animó a proseguir y tras cada conversación arrojó luz sobre las posibilidades de mi trabajo, su generoso acompañamiento y amistad han sido de los más valiosos resultados del doctorado.

Esta tesis no se hubiera logrado sin el invaluable apoyo de Víctor Daniel Vela Cuevas quien realizó solidariamente la formación de la misma. Les agradezco también a todos mis amigas y amigos por alimentar la convicción de que este camino académico no se encierra en las aulas y porque pasan los años y permanecen en mi vida.

Gracias a mi familia, a mis niños: Valeria, Dimitri, Santiago, Israel, Jonathan y por supuesto a mi hijo Itzam, sus sonrisas, preguntas y ganas de vivir le dan todo el sentido a los días. Por siempre a mis padres y mis abuelos por su dignidad y fuerza templada en la sierra de Guerrero, a todos gracias por acompañarme.

Índice general

Agradecimientos IX

Índice general XI

Índice de figuras XIII

Índice de tablas XV

Siglas XIX

Introducción XXIII

1. Frontera Vertical 1

1.1. La migración centroamericana en tránsito por México . . . 1

1.1.1. Rutas de tránsito 10

1.1.2. Tipología de sitios de tránsito 18

1.2. Flujos migratorios y fronteras en el contexto del mundo globalizado 22

1.2.1. El Sur y el Norte Global 30

1.3. Las fronteras globales 35

1.3.1. La contención del tránsito y la construcción de nuevas fronteras 35

1.3.2. Migración clandestina 37

1.4. México: país de tránsito en la era de las fronteras globales . 39

1.4.1. Las tres fronteras mexicanas 48

Frontera Sur 49

Frontera Norte 52

Frontera Vertical: varios corredores, una frontera . . 52

2. De corredor migratorio a frontera 59
2.1. Perspectivas teóricas en estudios sobre migración 61
2.2. La Frontera Vertical como perspectiva analítica 71
2.2.1. Elaboración de dimensiones de estudio sobre procesos sociales en el corredor migratorio 72
La coordenada temporal 84
Coordenada marco teórico 87
Coordenada geográfica 89
2.2.2. Verticalidad de la frontera 90
2.2.3. Las fronteras como exclusión 92
2.3. Construcción social del migrante en tránsito 96
2.3.1. Interpretación y repercusiones del sujeto *ilegal* . . . 105
La ilegalidad va de la mano con la criminalización . 106
2.3.2. Alteridad y frontera 108
2.4. La cartografía del miedo: vulnerabilidad, riesgo y movilidad humana 110
2.4.1. Riesgo 112
2.5. Pauperización del migrante 115
2.5.1. Sujeto Pauperizado 115

3. Transformación por la Frontera Vertical 121
3.1. Lechería 124
3.2. Antecedentes de la casa del migrante 131
3.2.1. Desarrollo del conflicto en Lechería 143
3.3. Ruta del conflicto en Lechería 150
3.4. Espacios de espera 160
3.4.1. Contención física y operativa 162
3.5. Movilidad en la Frontera Vertical 163
3.5.1. Caravanas de búsqueda 168
3.5.2. Acompañamiento de migrantes 170

4. Conclusiones **179**

A. Anexo metodológico ampliado **189**

A.1. Guía metodológica para la realización del grupo de enfoque 210

Referencias

2. Referencias bibliográficas 217

3. Referencias hemerográficas 225

Índice de figuras

1.1. Extranjeros con situación irregular en México 5
1.2. Detenciones de procedencia centroamericana 6
1.3. Extranjeros en centros de detención migratoria 7
1.4. Detenciones diferenciadas 8
1.5. Entidades con mayor detención de migrantes 19

3.1. Guadalupe Calzada y vecinos reparten alimentos junto a las vías del tren 134
3.2. Guadalupe Calzada y vecinos reparten alimentos junto a las vías del tren 135
3.3. Primeros días del refugio, 2009 138
3.4. Primeros días del refugio, 2009 139
3.5. Primeros días del refugio, 2009 174
3.6. Localización geográfica de Centros de detención del inm . . 175
3.7. Identificación de centros de detención; Elaboración: Gloria Marvic García. Fuentes: inm (2012); Reporte *Mexico Detention Profile* (2012) y seguimiento de noticias 2011-2012 . . . 176
3.8. Albergues y Casas del migrante en el corredor migratorio mexicano. Elaboración: Gloria Marvic García con base en investigación documental y de campo, seguimiento de notas periodísticas 2011-2012. 177
3.9. Vías Férreas y casas del migrante. Fuente: INEGI, Investigación documental y de campo 178

A.1. Captura de pantalla de `Google Alerts`. 191
A.2. Ejemplo de búsqueda con *Google Alerts*. 192

Índice de tablas

1.1. Rutas férreas de migración centroamericana. 16

3.1. Cronología del conflicto en Lechería. 150

A.1. Desglose de categorías. 194

Glosario de siglas

Acuerdos y tratados internacionales

ALCA	Área de Libre Comercio de las Américas

Organismos internacionales

AI	Amnistía Internacional
FBI	Oficina Federal de Investigación (Federal Bureau of Investigation)
FONAMIH	Foro Nacional para las Migraciones en Honduras
INS	Servicios de Inmigración y Naturalización (Inmigration and Naturalization Services)
OIM	Organización Internacional para las Migraciones
WOLA	Oficina en Washington para Asuntos Latinoamericanos (Washington Office on Latin America)

Instituciones Mexicanas

CFE	Comisión Federal de Electricidad
CNDH	Comisión Nacional de Derechos Humanos
CODHEM	Comisión de Derechos Humanos del Estado de México
CONAPO	Consejo Nacional de Población
CONAPRED	Consejo Nacional para Prevenir la Discriminación
DIF	Sistema Nacional para el Desarrollo Integral de la Familia
INFOMEX	Sistema de Información Mexicano. Ahora denominada Plataforma Nacional de Transaparencia
INM	Instituto Nacional de Migración
PFP	Policía Federal Preventiva
PGJ	Procuradora General de Justicia
PGR	Procuraduría General de la República
SCT	Secretaría de Comunicaciones y Transportes
SEDENA	Secretaría de la Defensa Nacional
SEIDO	Subprocuraduría Especializada en Investigación de Delincuencia Organizada. Originalmente llamada Subprocuraduría de Investigación Especializada en Delincuencia Organizada (SIEDO) desde su fundación en 2003 hasta 2012
SEMAR	Secretaría de Marina

Instancias privadas

FERROMEX	Ferrocarril Mexicano
FERROSUR	Ferrocarriles del Sur

Estudios e instituciones académicas

COLEF	El Colegio de la Frontera Norte
EMIF	Encuesta sobre Migración en la Frontera Norte de México
ENADIS	Encuesta Nacional sobre Discriminación en México

Introducción

La presente tesis se inserta en la discusión de los estudios migratorios, de frontera y de control de las movilidades. Se propone el estudio de los procesos sociales que suceden en la ruta migratoria de centroamericanos en tránsito por México desde la perspectiva de análisis y la construcción del concepto: Frontera Vertical, una tercera frontera (simbólica y estratégica) que está intrínsecamente ligada al corredor migratorio que va del límite sur de México hasta su frontera con los Estados Unidos.

Para precisar las dimensiones que componen a la Frontera Vertical y que definen su campo conceptual se realizó un trabajo teórico, metodológico y empírico que permite distinguir esta frontera de aquellas determinadas por límites territoriales-administrativos y cómo viven esta frontera los que las habitan y los que la transitan.

Frontera Vertical se construye en esta tesis como una propuesta para comprender, describir y relacionar los procesos que suceden durante el tránsito-detención de centroamericanos que buscan llegar a los Estados Unidos; más que corredor la ruta se transforma en franjas de contención, un espacio que, por su uso, se vuelve zona de espera o se habita temporal o definitivamente dependiendo de las condiciones de vulnerabilidad para proseguir e incluso para permanecer.

Al igual que otras fronteras, la verticalidad de ésta se refuerza y recrudece ante los individuos más precarizados no se trata sólo de migración laboral sino de un éxodo compuesto por desplazados por pobreza, violencia o el cambio climático.

Los procesos que ocurren al contener el tránsito involucran a los migrantes pero también a las comunidades donde se vive esta Frontera Vertical, durante la construcción de esta perspectiva para comprender y explicar estos procesos se elaboraron una serie de categorías que dan cuenta de cómo se constituye esta frontera, entre las cuales podemos destacar:

a) Transformaciones del espacio producidos por la imposibilidad de continuar (acampadas, refugios improvisados, zonas de alojamiento no regularizados) e incluso por el reordenamiento espacial a consecuencia de vallas, enrejados, puntos de control, senderos de extravío, rodeos o rutas derivadas.

b) Alteridades radicalizadas a propósito de la construcción del sujeto migrante en contención o espera.

c) Pauperización del migrante como consecuencia de la precarización de las condiciones mínimas de subsistencia y como consecuencia de la explotación del migrante por el crimen organizado: trata, trabajo forzado, secuestro, incorporación a redes de tráfico y trasiego, o precarización de situaciones de vulnerabilidad de acuerdo a la permanencia en la Frontera Vertical: deportaciones, extorsión, mutilaciones, desaparición voluntaria, entre otras descritas en esta tesis.

d) Espacios de espera, la espera como una forma de habitar los espacios de contención volcados hacia una posibilidad de continuar con el tránsito, en esta categoría se analiza la reconfiguración del espacio-tiempo-motivo-objetivos y sus efectos en la interacción y construcción social del espacio en la dicotomía esperanza-espera.

Estas categorías, útiles para articular una perspectiva de análisis, se han ido construyendo durante el desarrollo de uno de los objetivos principales de esta investigación: la identificación de los procesos sociales como consecuencia de la contención de las movilidades y su similitud en lo social, político y

cultural con los que se viven en las fronteras político-administrativas y, de ser diferentes a éstos, documentar los rasgos que constituyen a una *tercera frontera* referida constantemente por los migrantes centroamericanos en tránsito por México.

La hipótesis que guió la presente tesis es que los procesos sociales que se presentan en las comunidades y grupos de migrantes donde se establece una contención del tránsito se pueden estudiar desde una perspectiva de frontera por ser similares a los procesos de los límites político administrativos del país, pero se construye la perspectiva y concepto de Frontera Vertical como una perspectiva que busca comprender un tipo de frontera global que contiene los flujos de pobreza que se desplazan desde el sur hacia el norte económico.

La particularidad de esta frontera es que atraviesa longitudinalmente el territorio mexicano como límite simbólico pero a la vez físico lo que implica una transformación del espacio y la movilidad encaminado a la contención de los flujos migratorios, ya sea por las políticas del Estado mexicano como por las situaciones de riesgo, clandestinidad y vulnerabilidad que imposibilitan el camino de los migrantes en tránsito y que transforman a las comunidades de paso. La interrogante principal es entonces cuáles son los procesos sociales que se viven los grupos de migrantes y las localidades ubicadas en las rutas de tránsito cuando se detiene la movilidad y cómo se construye la cartografía social, los espacios de espera, las fronteras que lejos de diluirse en plena globalización, se acentúan debido a una percepción diferenciada sobre el *otro* construida, como hemos constatado en el trabajo de campo en la colonia Lechería, Estado de México, bajo la premisa de que este *otro*, la construcción del migrante en tránsito es el extraño, una amenaza a la seguridad, la criminalización del migrante y la criminalización de la pobreza van de la mano en los procesos sociales aquí presentados.

En el mismo orden de ideas, otra de las preguntas que dio origen a la presente investigación es si resulta posible referirse a fronteras que no esté

ligadas primordialmente a límites trazados territorialmente e incluso si es factible denominar como frontera una serie de procesos sociales asociados a la contención de flujos humanos de sur a norte que, espacial y temporalmente hablando, es tan dinámico como el mismo paso de los migrantes y las estrategias que se apliquen para continuar o detener su tránsito.

La construcción de los espacios está constantemente referida en esta tesis debido a que, dada la presencia de los migrantes, y de la red de explotación de la vulnerabilidad extrema, existe una transformación en el uso y aprovechamiento de los espacios y la presencia acentuada de coyotes, transportes clandestinos, redes de tráfico y trata, la industria alrededor de *los nadies*,[1] las cifras de desaparecidos, secuestros y muerte implica un sistema de crimen organizado que se extiende para su operación a los poblados donde actúa, transforma la cotidianidad, lógicas y actividades productivas.

Al respecto, durante el trabajo empírico realizado en comunidades atravesadas por estos procesos surgieron reflexiones en torno a la interacción entre los sujetos y el uso del espacio durante la movilidad y ante la imposibilidad de seguir el tránsito, la frontera más que un límite físico aparece constantemente como un límite que no está asociado al territorio sino como una *ampliación* o como *desbordamiento*, como lo conceptualiza Basail (2005), de las fronteras administrativas, los signos que propician los nuevos límites, entonces son los signos de identificación nacional y la construcción del sujeto migrante en tránsito.

[1] Los términos que surgen para referirse al drama humanitario que viven los centroamericanos en tránsito son escuchados y reproducidos por quienes acompañan, estudian, o expresan las historias alrededor de estos procesos. En ese sentido, Los nadies, al igual que Frotera Vertical, son términos que se formulan y usan en el camino. Los nadies surge de un poema de Eduardo Galeano y se recupera en títulos de documentales sobre la migración centroamericana: Los nadies: los hijos de nadie,/los dueños de nada/ Los nadies: los ningunos, los ninguneados,/corriendo la liebre, muriendo la vida, jodidos,/rejodidos.

Lo que se observó en las primeras fases de la investigación es el creciente conflicto entre las comunidades locales que están en el corredor migratorio y la presencia de los migrantes centroamericanos, la problemática es compleja, profunda, de mayor permanencia y consecuencias que un conflicto explicado solamente desde la xenofobia o el racismo, la imposibilidad de movilidad y las redes de vulnerabilidad que se tejen en torno de los migrantes en tránsito desencadenan procesos sociales de extensión de la vulnerabilidad.

En lo cotidiano, la presencia constante de centroamericanos en busca de lugares de alojamiento, comida y dinero para proseguir el viaje generan en la población local una percepción de que el tránsito no se continúa, a diferencia de lo que ocurría en las mismas zonas de paso hace veinte años, como lo refieren los pobladores de la comunidad de Tultitlán, la explicación que dan los propios pobladores de estas zona convertidas en frontera es que cada vez son más los que se quedan en lo que eran zonas de paso.

Lo que ha sido documentado y que se presenta en esta tesis son algunos elementos que explican este cambio en las últimas décadas donde, al igual que en la frontera norte México-Estados Unidos, quedan en el tránsito los cientos de migrantes que no logran atravesar la Frontera Vertical; los que por experiencias del camino o por algún accidente que imposibilitó definitivamente su movilidad, se quedan a la espera de una nueva oportunidad para terminar el cruce.

Los centroamericanos se emplean temporalmente para dejar a la *Bestia* y proseguir en el camión, buscan el asilo prometido en lo que se atienden sus denuncias (si es que las presentan), esperan la deportación voluntaria tras haber sido secuestrados, violados o por enfermedades crónicas. En fin, se quedan en esa frontera que no terminan de cruzar.

Precisamente nos interesa la narrativa y cotidianidad de estas zonas que, de acuerdo con nuestro supuesto, son zonas de intercambio y, en ocasio-

nes, confrontación entre migrantes y comunidades locales. Discernir, qué elementos de frontera podemos ubicar en estas zonas entretejidas con las rutas de tránsito, como escenarios de contención de flujos migratorios, hasta su transformación entre límites que excluyen, diferencian, separan y no permiten la integración o la inclusión en los países de tránsito, ya no digamos en niveles de ciudadanía y garantía de un tránsito seguro sino hasta en aspectos tan básicos como su visibilización, así como el respeto a sus derechos humanos.

A la vez, hay zonas que históricamente han estado dentro de este corredor terrestre y que ahora son piezas fundamentales en la migración centroamericana como los casos de Tenosique, Tabasco o la frontera sur en Chiapas; así como aquellos lugares que sirven de puntos para internarse en territorio mexicano como son Veracruz y Oaxaca con los casos específicos de Medias Aguas e Ixtepec respectivamente y la capital y su zona conurbada que resultan estaciones obligatorias para operaciones diversas por su carácter estratégico.

De esta forma, la Frontera Vertical tiene que ver con espacios y con la forma como la viven e interpretan los sujetos, en este segundo aspecto es lo que define esta frontera como vertical, como una tercera frontera que va de sur a norte como la diáspora centroamericana en búsqueda de mejores empleos y salarios, pero también vertical (y no horizontal o diagonal) por las relaciones asimétricas entre sur y norte: económicas, políticas, sociales, una desigualdad que se vive incluso entre las regiones y que se podría resumir perfectamente en la expresión "los pobres se aprovechan de los miserables" enunciada por Tomás González, encargado de la casa del migrante en Tenosique.[2]

[2] Presidente del Centro de Derechos Humanos del Usumacinta y coordinador de la Casa del Migrante: *La 72*, en el municipio de Tenosique. Durante la ponencia: *Tenosique: La frontera porosa* en el marco del seminario *México Frontera Global*, CNDH UAM, 28 de septiembre de 2011.

Vertical es ese otro límite que sale de la frontera sur, se va por la ruta del golfo, y se ensancha y bifurca del centro hacia el norte de México, es atravesar logitudinalmente los 1 959 248 kilómetros cuadrados que constituyen la superficie continental de nuestro país.[3] La única frontera continua que se recorre a lo largo y no con un cruce en alguno de sus puntos. Es vertical en la forma de transitarla, el intento de cruce es terminar de recorrerla, en la imposibilidad de hacerlo es que muchos de los migrantes comenzaron a imaginarla como una frontera a lo largo de México.

La presente investigación da continuidad a la caracterización de las rutas, medios y dinámicas de los centroamericanos en movilidad realizada en la tesis de maestría (García, 2011), ese fue el origen de la inquietud por analizar el corredor migratorio mexicano donde se colocó como nodo principal el concepto de *Frontera Vertical*, el cual se ha empleado paulatinamente por organizaciones sociales e incluso por los mismos migrantes que verbalizan el tránsito como el cruce transversal del territorio mexicano y como una situación constante de transgresión que caracteriza a la movilidad humana indocumentada en territorio extranjero.

Hasta la fecha, la frase Frontera Vertical se ha utilizado como metáfora o imagen del difícil cruce de centroamericanos que transitan por México en su búsqueda de trabajar en el Norte del Continente. De forma casi simultánea en la primer década del siglo XXI y en diferentes ámbitos este término se ha ocupado de las siguientes formas: En las artes, el fotógrafo Felipe Jácome titula como Frontera Vertical una serie de fotografías sobre las condiciones de los migrantes centroamericanos en su tránsito en tren. En los estudios migratorios, Stefanie Kron (2007:11) se refiere a esta frontera como *contenedor* de flujos migratorios en el contexto de la puesta en marcha del Área de Libre Comercio de las Américas (ALCA).

[3] Información del Instituto Nacional de Estadística y Geografía: Referencias geográficas y extensión territorial de México

De la misma forma, algunos periodistas como Eduardo González Velázques (del periódico mexicano La Jornada) utilizaron el término Frontera Vertical como metáfora de un tránsito imposible, de los riesgos del camino como el secuestro, la extorsión, la trata de personas y violaciones reiteradas a los derechos humanos de los migrantes sin permanencia legal en México. Los mismos centroamericanos comenzaron a referirse a una frontera que acompaña las vías del ferrocarril y el corredor terrestre para atravesar longitudinalmente México, así el término Frontera Vertical se sumó al *bestiario* compilado por los migrantes en tránsito, metáforas (que en ocasiones por la crueldad de la realidad resultan incluso eufemismos) como *La Bestia* como se le llama al tren de la ruta Chiapas-Mayab o *El tren del diablo* y *El Viacrucis* (analogía del calvario de Jesucristo y sus caídas con cruzar México haciendo paradas en puntos específicos).

En este sentido conviene preguntarse si esta idea de la *Frontera Vertical* más que una metáfora constituye lo que Foucault (1991:73) enmarca como "condiciones para que surja un objeto de discurso" y de ser así cuáles son estas condiciones y, epistemológicamente, a dónde nos conduce incorporar al análisis social un concepto como este de frontera no como límite entre países sino como la transformación de las comunidades por la presencia del tránsito indocumentado de migrantes, proceso en el que se construye incluso una percepción sobre el migrante y que se vive de acuerdo a su papel en este tránsito: si son poblados donde confluyen vía de tránsito o donde se ha posicionado el crimen organizado, si están cercanos zonas industriales, urbanas, rurales, entre otros factores que dimensionaré a través del trabajo en campo.

Hasta el momento no existían trabajos científicos sobre la Frontera Vertical, de tal forma que esta propuesta conceptual es a la vez una iniciativa, esta investigación rescata en la discusión existente sobre las fronteras y cómo se constituyen o reconstituyen en el contexto globalizatorio, como señalan Khagram y Levitt (2008:3) la condición actual de los límites territoriales se caracteriza como un proceso o serie de procesos que abarcan una transfor-

mación en la organización espacial de relaciones y transacciones sociales y que generan flujos transcontinentales o interregionales y redes de actividad, interacción y ejercicio del poder.

Los procesos que se conceptualizan con el término Frontera Vertical son aquellos suscitados principalmente con la contención del tránsito y los medios físicos, legales, extraoficiales implementados para ello y en contraparte, los recursos para salvar esta contención en una relación proporcional entre el cierre de la frontera y el aumento del costo económico, físico, emocional para transgredirla.

Es el carácter transnacional de las fronteras lo que aleja esta tesis de una perspectiva local porque se trata de un corredor migratorio de gran relevancia e interés para Centroamérica y los Estados Unidos, e incluso, está considerado como el segundo corredor migratorio más grande del mundo y, en términos de Amnistía Internacional como un caso de verdadera *crisis humanitaria*.

A manera de introducción a la complejidad de los procesos sociales que suceden en el corredor migratorio, en el primer capítulo se realiza una caracterización de los actores, en particular, se presentan una serie de datos estadísticos para dar rostro y proporción, en manera de los posible, a esta población que se desplaza desde el sur global hacia los Estados Unidos de Norteamérica y, en menor medida, Canadá.

Debido a su condición indocumentada, existen una serie de limitantes metodológicas para obtener cifras más exactas de la población en tránsito, parte de esos retos teórico-metodológicos se presentan en el primer capítulo, los datos oficiales con los que contamos dependen de las detenciones del INM y los datos obtenidos por las Encuesta sobre Migración en la Frontera Norte de México (EMIF) y Sur realizadas por el Consejo Nacional de Población (CONAPO) y el El Colegio de la Frontera Norte (COLEF), los cuales dan cuenta de una población mayoritaria proveniente de Guatemala, Honduras y El Salvador mayoritariamente masculina pero con un preocupante

incremento de población femenina, de la cual, 12 % corresponde a menores no acompañadas, este incremento de la población femenina migrante muestra, en términos de Sassen (2004), una feminización de la supervencia.

En este primer capítulo, se delinea la primer dimensión, la de Frontera Vertical como contención de movilidad de la pobreza, un análisis que ubica a México en una discusión sobre las fronteras como forma de exclusión, su rol en el contexto del mundo globalizado caracterizado por el flujo de mercancías y capital pero que restringe la movilidad de la población pobre. La crisis migratoria ocasionada por el cierre de fronteras es en realidad una crisis de las relaciones Norte-Sur (Castles, 2006) enmarcados en contexto de la desigualdad y sus consecuencias se encuentran en otras fronteras globales como México y Ceuta-Melilla.

En este primer capítulo se refiere también una reflexión sobre los elementos transnacionales que permiten las fronteras globales, para hacerlo nos apoyamos en Sassen (1998, 2004, 2007, 2010) y el desarrollo conceptual de las ciudades globales y los espacios desnacionalizados para dilucidar qué elementos permiten la acción de corporaciones o injerencia internacional en espacios de tránsito como el corredor mexicano que se traducen en políticas antimigratorias como el Plan Sur.

El segundo capítulo contiene en su inicio una revisión de elementos de diferentes perspectivas teóricas en estudios de migración, necesarias para articular y poner en discusión una perspectiva de frontera para analizar los procesos que se viven en el corredor migratorio utilizado por centroamericanos, en este sentido, el espacio fronterizo se plantea como una instancia social, ideológica y económica, en concordancia con Santos (1986) quien describe al espacio como una instancia que contiene a la vez que es contenido; es decir, la economía está en el espacio, así como el espacio está en la economía. Lo mismo ocurre con lo político-institucional y con lo cultural e ideológico.

Esta relación intrínseca entre espacio y procesos sociales está presente en la construcción de la perspectiva de Frontera Vertical al ser justo los procesos sociales la que la constituyen a la vez que existe una reconfiguración espacial donde ésta traviesa, dado que su objetivo principal es la contención de la movilidad de migrantes hacia donde pretenda extenderse dicha movilidad se desbordará la Frontera Vertical.

La complejidad de esta simbiosis entre los procesos sociales y la perspectiva necesaria para estudiarlos fue resuelta en esta tesis aprovechando las capacidades heurísticas de las categorías explicativas. Es decir, el trabajo analítico está articulado a partir de los hallazgos en el trabajo empírico, el término de Frontera Vertical justo surge de los testimonios de migrantes en tránsito, obliga a su vez a dotarlo de sentido y explicar cuáles son sus dimensiones y categorías, este proceso de ida y vuelta entre la construcción de la perspectiva y el trabajo en campo sostiene la propuesta aquí presentada.

Un desarrollo más amplio de lo anterior de encuentran en segundo capítulo donde se presenta el análisis, clasificación y codificación mediante un software de análisis cualitativo de más de 300 notas periodísticas publicadas entre el 2010 y el 2011 que hacen referencia a las condiciones del tránsito de la población centroamericana por el territorio mexicano. Este trabajo busca caracterizar la Frontera Vertical y resuelve la imposibilidad, humana y financiera, de hacer un trabajo etnográfico en todas las regiones atravesadas por el corredor migratorio.

Para introducir brevemente la metodología utilizada en la revisión de notas periodísticas locales hemos de aclarar que se filtraron las noticias con la ayuda de un robot administrado por el buscador `Google` se ordenó al programa que arrojara las principales notas del día que contuvieran las palabras *Frontera*, *Ley de migración*, *migrantes* y *Lechería migrante*, estas palabras y frases se definieron luego de hacer varias pruebas y comprobar si los resultados que arrojaban funcionaban para dar respuesta a las preguntas

que se plantearon para esta investigación, mediante los filtros se eligieron 327 notas que referían a estos procesos sociales en el corredor migratorio, las cuales fueron codificadas mediante el programa MAXQDA, un trabajo que implicó la codificación de 2 472 segmentos agrupados en 77 categorías, las cuales fueron analizadas para estructurar construir las dimensiones de análisis y su relación con los conceptos que se habían articulado durante el trabajo en campo, es decir, se buscó un nivel de generalidad en las zonas atravesadas por la Frontera Vertical a partir de lo que sucedía en uno de los puntos atravesados por esta que es la región de Lechería. La codificación de notas y sus resultados abundaron estos conceptos y dotaron de sentido la aseveración de que es una frontera que atraviesa el territorio mexicano.

Asimismo, el trabajo de codificación proporcionó elementos necesarios para definir si existe una delimitación geográfica-temporal de la Frontera Vertical o cuáles son los elementos que la caracterizan. Hacia el final del capítulo segundo se delinea una constante en la investigación: si bien la Frontera Vertical puede ubicarse geográfica y temporalmente lo que la define son los procesos sociales que se detonan en comunidades que de forma permanente o temporal por la movilidad de esta frontera y su desbordamiento.

Finalmente, el tercer capítulo reúne la fase empírica de la tesis en un sitio específico de estudio: la comunidad de Lechería, en donde se ha realizado trabajo de campo desde hace seis años y que funge como núcleo de las reflexiones teóricas y conceptuales que constituyen este trabajo. En este capítulo se traza también una ruta crítica de las principales procesos que se desencadenan en una comunidad atravesada por la Frontera Vertical a través de sucesos específicos relacionados todos con la casa del migrante de Lechería denominada San Juan Diego y sostenida en principio por los mismos pobladores de la colonia Chilpan hasta que una serie de conflictos y problemáticas asociadas con el tráfico y trata de personas devienen en

confrontaciones entre pobladores y migrantes hasta el grado de violencia extrema y asesinatos.

El capítulo tercero ofrece una serie de datos empíricos de las principales categorías y conceptos anunciados en esta introducción, destacan los datos recolectados mediante entrevistas y la realización de un grupo focal para conocer la percepción de los habitantes de la colonia donde se ubicaba la casa del migrante San Juan Diego y las transformaciones espaciales y cotidianas que se daban hace dos décadas, cuando no se aplicaba la contención de las movilidades, a diferencia de la última década, cuando se endurecen las medidas de contención. En este capítulo mostramos una ruta cronológica del conflicto en Lechería y la casa del migrante así como el análisis de los procesos que se dieron en torno a la imposibilidad de continuar el tránsito.

Hemos de mencionar, que el trabajo empírico realizado para la construcción de datos y evidencia empírica que sostienen la perspectiva de Frontera Vertical representó además el reto de hacer etnografía en zonas de alto riesgo, en condiciones de vulnerabilidad que se desbordan hacia los investigadores y protectores de derechos humanos.[4] Estas situaciones extremas fueron consideradas en la presente propuesta al explicar, por ejemplo, cómo es la precarización máxima resultado de la permanencia en la Frontera Vertical, lo que aquí conceptualizamos como pauperización del migrante.

Finalmente, el concepto de Frontera Vertical que anima esta tesis es una propuesta analítica para comprender los procesos sociales que suceden en

[4]Durante los más de seis años que hemos trabajado el tema de la migración centroamericana en tránsito hemos atestiguado el acoso, violencia e incluso represión contra defensores de los derechos de los migrantes, amenazas, extorsiones y robo contra investigadores y voluntarios. En terrenos donde la ley imperante es el poder del narcotráfico y las autoridades corruptas impera el silencio, el miedo, la incertidumbre día a día ante la posibilidad de la emboscada, el levantón, las ejecuciones a pie de camino o la amenaza de muerte a los miembros de toda una familia.

los poblados que temporal o permanentemente se ven involucrados ya no en el tránsito de migrantes sino en la contención de ellos, más que un corredor, hay una frontera que diferencia, clasifica, y opone a los que viven en ella y a los que, impedidos en su avance, transforman los espacios de tránsito en espacios de espera, una espera por cruzar o, cuando se ha perdido la esperanza, donde se abandona la empresa, se cae en el anonimato, el vagabundeo sin rumbo, la pauperización de la precariedad en la que de por si se hallaban, estos procesos que afectan tanto a migrantes como a comunidades se conforman además en el contexto de las relaciones del norte y sur global.

1. Frontera Vertical: una propuesta analítica para el estudio de procesos migratorios de tránsito

1.1. La migración centroamericana en tránsito por México

Cada año y de manera creciente desde al menos tres décadas, un número indeterminado de migrantes centroamericanos y sudamericanos recorren un aproximado de 4 mil 137 kilómetros por las vías férreas de la ruta Tapachula, Chiapas a Mexicalli o 3 mil 392 en la ruta Tapachula, Chiapas a Ciudad Juárez, rutas asociadas al tren del Pacífico Chiapas-Mayab conocido como *La Bestia*.

México es escenario de movilidades de expulsión, tránsito, retorno y, en casos que se ampliarán más adelante, también de destino, con una de las fronteras más transitadas del mundo utilizada inicialmente por una migración mexicana que en la actualidad asciende a 11.9 millones de mexicanos en Estados Unidos, los flujos migratorios fluctúan según los operativos y reforzamientos de la frontera o por recesión económica como lo muestra la disminución entre 2007 y 2010 (Nava, Alma; Leite, 2015:11) donde se observa una reducción de la mitad del flujo que se había dado en años anteriores.

En cuanto al tránsito desde la frontera sur desde la década de los 90 se ha dado un incremento de migración irregular principalmente de países centroamericanos como Guatemala, Honduras y El Salvador. Aunque en 2013 el INM identificó población migrante de otras 85 nacionalidades.

Las cifras oficiales con que se cuenta para cuantificar el flujo migratorio indocumentado provienen principalmente de encuestas como la Encuesta sobre Migración en la Frontera Norte de México (EMIF) Norte y EMIF Sur (realizada desde 1993 y de la frontera Sur, aplicada desde 2004), así como las cifras de detenciones que realiza el Instituto Nacional de Migración, sin embargo, por los diversos reportes de organizaciones de protección y acompañamiento de migrantes en tránsito (CNDH, 2011) (HRW, 2013), (AI, 2010) se puede inferir que la cifras de detenciones reportadas por el Instituto Nacional de Migración corresponden a un porcentaje mucho menor del total de la población en tránsito.

Las cifras y características con las que contamos sobre la población migrante y su movilidad transfronteras está determinada por su diseño metodológico, teórico y analítico. Para el caso de las EMIF, el diseño se contextualiza principalmente por las regulaciones y políticas migratorias dentro y fuera de las naciones y por los mercados laborales y su objetivo declarado, como lo apunta Miguel Ángel Castillo (2014:18) es captar la "migración por motivos laborales" (trabajar, buscar trabajo o ser "posible trabajador"). Sin embargo, no todas las poblaciones captadas por estas encuestas se ajustan a una definición tradicional de migración laboral, sino que, por el contrario, se ubican más bien en el concepto de las movilidades laborales.

Por otra parte, es pertinente señalar que las cifras ofrecidas por el INM sobre extranjeros procesados por permanencia irregular en México incluyen a todas aquellas personas que no pudieron acreditar su situación migratoria sin que se especifiquen los procedimientos de la detención o revisión de documentos. Además, los términos utilizados por el INM son ambiguos, imprecisos y en algunas ocasiones el eufemismo causa confusión sobe el proceso en curso, por ejemplo: se utiliza el término *alojamiento* durante el "ingreso en las estaciones migratorias del INM bajo el procedimiento administrativo de presentación", cuando en realidad se trata de una detención, es decir, la permanencia en la estación migratoria no es voluntaria como un *alojamien-*

to y las características del encierro al interior de las estaciones migratorias distan mucho de una presentación para un trámite administrativo como lo iremos mostrando en el desarrollo de esta tesis y de acuerdo con el amplio estudio que la organización Sin Fronteras (2014) hizo en los centros de detención.

Hechas las aclaraciones anteriores, se presentan algunas de las cifras del INM que para dimensionar y caracterizar esta población en tránsito en el contexto migratorio mexicano. En la gráfica 1.1[1] se muestran las detenciones reportadas por el Centro de Estudios Migratorios (2014). El primer desagregado presentado corresponde a los continentes de los que provienen los procesados por el INM donde de 127 149 procesados, 125 102 corresponden a personas del continente americano y donde se destaca la presencia de migración asiática con 1 046 casos.

De los 125 102 casos provenientes del continente americano el 96 % son de centroamericanos y de éstos la mayoría de las detenciones correspondió a personas que declararon la nacionalidad guatemalteca con 47 794 personas procesadas, seguido los hondureños con un total de 42 521, y los casos del salvadoreños con 23 131 detenidos (gráfica 1.2) sin embargo, hay considerar que las detenciones dependen en gran medida de las rutas, redes sociales, recursos económicos y experiencia de los migrantes en tránsito para poder librar los puntos de detención, así como la afluencia cotidiana de migrantes, algunos de estos, de data histórica como el caso, México-Guatemala.

De acuerdo con el informe del INM (2014),[2] la cuarta nacionalidad representativa en términos de detenciones es la cubana con 2 097, le sigue la nicara-

[1] Para el caso de Estados Unidos se incluyen los migrantes asegurados en México provenientes de Costa Rica.

[2] INM (2014) Eventos de extranjeros presentados ante la autoridad migratoria, según continente y país de nacionalidad, disponible en `http://www.politicamigratoria.gob.mx/es_mx/SEGOB/Extranjeros_presentados_y_devueltos`, última consulta 20 de marzo de 2015.

güense con 1 180 casos, y la ecuatoriana con 1 166. Respecto al continente Asiático la mayor parte de las detenciones fueron de personas provenientes de Bangladesh y China y en el caso del continente africano de Somalia, Ghana y Eritrea.

En las gráficas 1.3 y 1.4 presentadas a continuación se realiza un comparativo entre los años 2012 y 2014 del perfil de la población procesada por estancia irregular en México. En ambos casos el mayor porcentaje corresponde a hombres mayores de 18 años, pero con un preocupante crecimiento en los menores acompañados y no acompañados que en los últimos años ha llevado tanto a México como a los Estados Unidos a replantearse sus políticas de detención y proceso de menores.

En las gráficas anteriores se diferencian los porcentajes de niños y niñas menores de 11 años que viajan solos a través del territorio mexicano. Un global de detenidos por el INM de 23 mil 096 menores, 1 853 de ellos no acompañados, situación que se agrava en la frontera norte de México, ya que según cifras de la Border Patrol en el año fiscal estadounidense de 2014 (1 de octubre de 2013 al 30 de septiembre de 2014) alcanzó el aproximado de 68 mil 541 menores arrestados un incremento del 77 % en comparación con el año fiscal anterior.[3] De esta cifra 16 mil 404 de los niños provenían de El Salvador; 17 mil 057 de Guatemala; 18 mil 244 de Honduras y 15 mil 634 de México.

En un análisis general de los migrantes menores de edad detenidos en México y Estados Unidos podemos concluir que las cifras oficiales registran más de 91 mil niños que intentan llegar a Norteamérica de forma indocumentada, y esa cantidad corresponde sólo a los que fueron detenidos por autoridades migratorias de ambos países, es decir, aún con cálculos conservadores, se

[3] Southwest Border Unaccompanied Alien Children (FY 2014), U.S. Customs and Border Protection, Official Website of the Department of Homeland Security, on line `http://www.cbp.gov/newsroom/stats/southwest-border-unaccompanied-children-2014`, consultada el 15 de febrero de 2015.

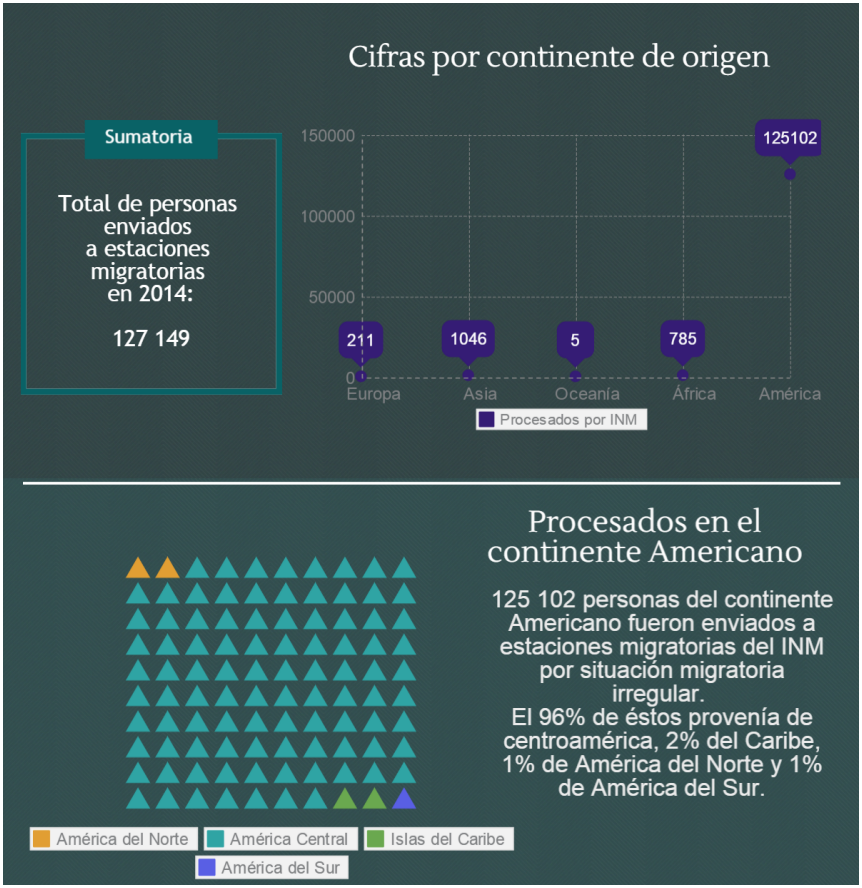

FIGURA 1.1.: *Extranjeros con situación irregular en México, procesados por el* INM *en 2014. Fuente: Elaboración propia con daros del* INM, *Eventos de extranjeros presentados ante la autoridad migratoria, según continente y país de nacionalidad, 2014.*

sabe que al año más de cien mil menores migran hacia el norte escapando de la pobreza, la violencia y la falta de oportunidades.

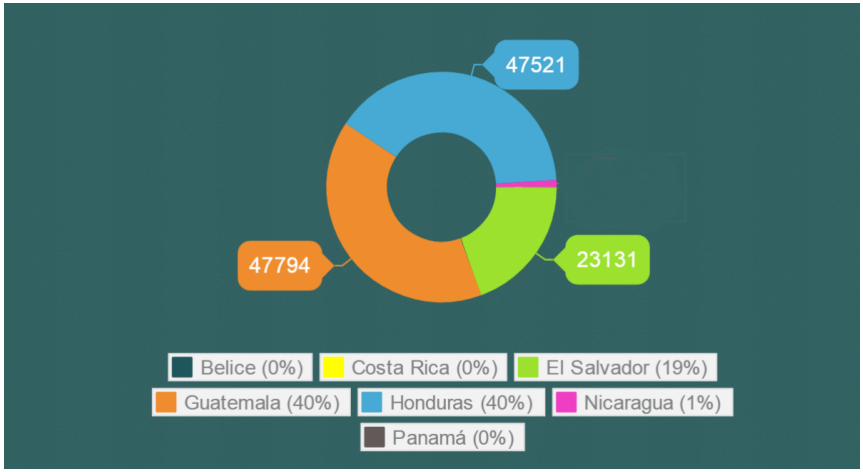

FIGURA 1.2.: *Detenciones de procedencia centroamericana por país de origen, 2014. Fuente: Elaboración propia con daros del* INM, *Eventos de extranjeros presentados ante la autoridad migratoria, según continente y país de nacionalidad, 2014.*

Las cifras y condiciones de los menores no acompañados migrantes en los centros de detención norteamericanos se convirtieron en escándalo mediático internacional y a presión del gobierno norteamericano hacia su par mexicano endurecieron las medidas planteadas en el Plan Sur para contención de flujos de migrantes hacia los Estados Unidos.

Por otra parte, el aumento de mujeres en tránsito y los delitos de que son víctimas con la particularidad de ser una violencia específica hacia el cuerpo femenino (ver capítulo 2 vulnerabilidad y riesgo), situación que permanece aún cuando alcanzan su objetivo laboral en los Estados Unidos donde reciben salarios por debajo de lo que se les paga a los hombres; un caso ejemplar es el sector del empleo doméstico donde el 60 % de las trabajadoras son mujeres latinoamericanas, sólo el 35 % por ellas tiene seguro médico y el 85 % ha denunciado algún abuso laboral aunque pocos de estos casos

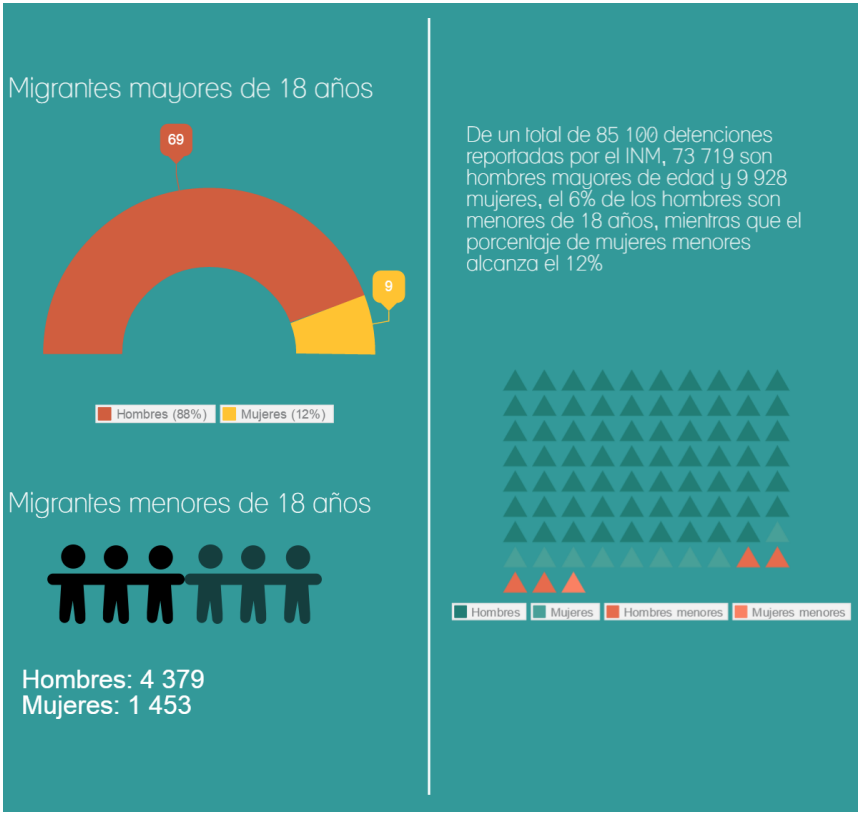

FIGURA 1.3.: *Extranjeros en centros de detención migratoria, 2012. Fuente: Elaboración propia con base en la síntesis migratoria del INM 2012.*

sean denunciados por temor a ser deportadas por su situación migratoria irregular (Ramírez, 2013:48).

La diáspora centroamericana comenzó a representar por primera vez más de un tercio de los migrantes detenidos por la Patrulla Fronteriza de los Estados Unidos, aumentó la atención del gobierno de los Estados Unidos e

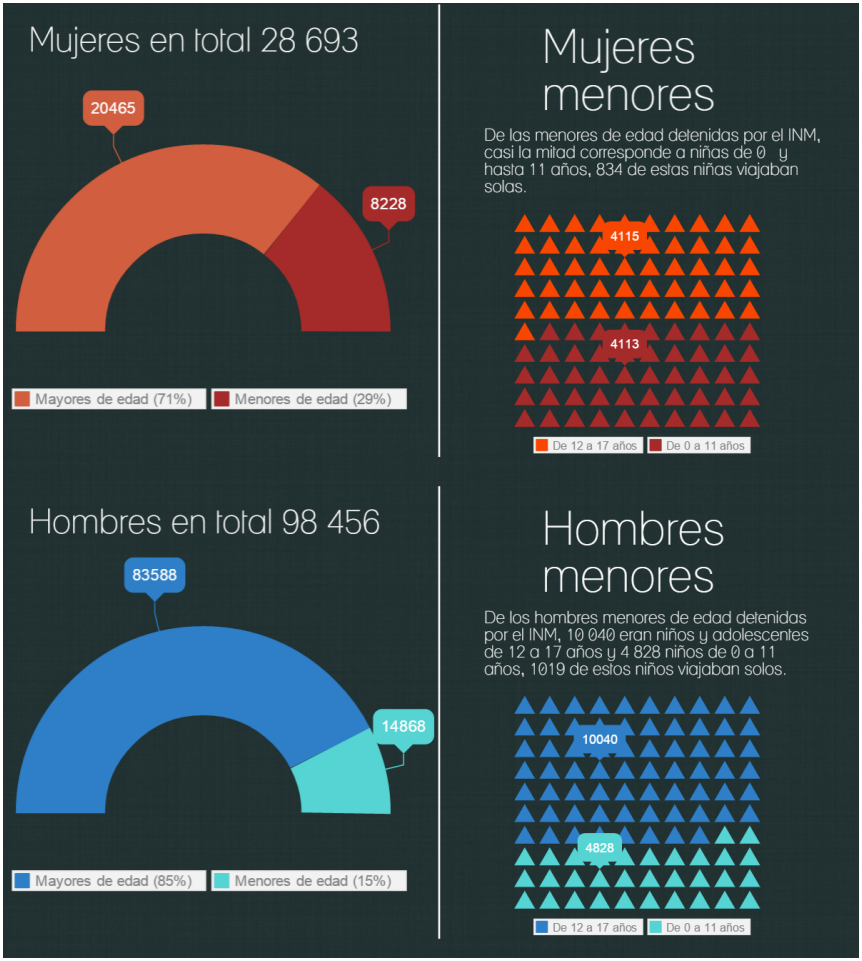

FIGURA 1.4.: *Detenciones diferenciadas por sexo, edad y condición de viaje,* INM *2014. Fuente: Elaboración propia con daros del* INM*, Eventos de extranjeros presentados ante la autoridad migratoria, según grupos de edad, condición de viaje y sexo.*

injerencia en el control migratorio del lado Mexicano. En los primeros nueve meses de 2014, se reportaban 153 055 migrantes detenidos en la Frontera México-Estados Unidos provenían principalmente de El Salvador, Guatemala y Honduras, los migrantes de estas tres nacionalidades rebasaron proporcionalmente la cifra de 202 951 migrantes clasificados como *other than Mexican* (de otras nacionalidades a excepción de la mexicana) que en el 2013 se habían detenido por la Border Patrol durante todo el año. (Isacson & Meyer, 2014:3)

Para continuar con la caracterización de los migrantes en tránsito por México, hay que mencionar algunas de las condiciones socioeconómicas en los principales países expulsores: Guatemala, Honduras y el Salvador.

Guatemala, vecino al sur de México, cuenta con una población aproximada de 16 millones 712 mil 901,[4] más de la mitad de la población viven en la pobreza (54.8 %), y con una tasa de indigencia del 29.1 %, la mayor parte de ésta en el medio rural y una tasa de desempleo del 4.2 %. Las remesas que envían los migrantes representan el 9.3 % del PIB y es la principal fuente de divisas del país. De acuerdo con (Ramírez, 2013).Estados Unidos es el principal destino de la migración Guatemalteca especialmente los estados de California, Florida, Nueva York, Texas, Nueva Jersey, Georgia, Illinois, Maryland, Virginia y Massachusetts.

El Salvador, su población al 2015 es de 6 millones 146 mil 374 habitantes (CEPAL, 2015), 46.6 % de ésta vive en la pobreza y con una tasa de desempleo del 5.6 %. Se calcula que unas 60 mil personas pertenecen a una de las seis principales pandillas que operan en el país y otras 470 mil están vinculados de alguna forma con éstas, es decir, casi el 10 % de la población total (Ramírez, 2013:24). Los destinos principales en Estados Unidos

[4]sta y las cifras procedentes fueron consultadas en: Cepal (2015) Guatemala Perfil Nacional Socio-Demográfico, disponible en `http://interwp.cepal.org/cepalstat/WEB_cepalstat/Perfil_nacional_social.asp?Pais=GTM&idioma=e`, consultada el 25 de marzo de 2015.

de la comunidad migrante salvadoreña son: California, Texas, Nueva York, Maryland y Columbia.

Honduras, por su parte, posee una población total de 8 millones 378 habitantes (CEPAL, 2015) 66.5 % de éstos viven en la pobreza y con una tasa de desempleo reportada del 6 %, sin embargo, más de la mitad de la población vive el empleo informal y el subempleo. La tasa de homicidios de Honduras es la más alta del mundo y en 2011 fue considerado el país más peligroso en tiempos de paz (Ramírez, 2013:28). El caso de Honduras destaca por la ola de migración que desencadenó el huracán Mitch en 1988, el cual destrozó el 80 % de la infraestructura vial y agrícola. En 2009 el congreso y el ejército ejercieron un golpe de estado contra el gobierno de Manuel Zelaya lo que provocó sanciones políticas y económicas de sus países vecinos y la suspensión de Honduras como miembro de la OEA (Organización de los Estados Americanos), en 2009 fueron realizadas nuevamente elecciones donde se declaró ganador el candidato del partido conservador Porfirio Lobo, aun con el desconocimiento de su gobierno por parte de Argentina, Brasil, Cuba, Ecuador, Paraguay, Uruguay y Venezuela. La tasa de feminicidios en Honduras han provocado la migración de miles de mujeres, se calcula que cada 18 horas es asesinada una mujer de entre los 15 y 29 años de edad.

1.1.1. Rutas de tránsito

El cruce por vía terrestre del territorio mexicano sigue siendo la principal forma de tránsito de migrantes centroamericanos que buscan llegar a los Estados Unidos, la vía aérea, que sería más rápida y segura requiere pasaportes y visa, ya que de acuerdo con el Reglamento de la Ley de Migración (2012) los extranjeros que pretenden transitar[5] por México deben

[5] El Reglamento de migración (2012) no reconoce la migración en tránsito sino en términos de una transición momentánea que debe ceñirse al Capítulo Quinto del Control Migratorio, Artículo 55: “La internación o salida del territorio nacional deberá efec-

internarse como Visitantes sin Permiso para Realizar Actividades Remuneradas.

Aún cuando se pudieran georeferenciar las rutas de desplazamiento a través de la República Mexicana en una etapa específica, éstas se transforman conforme los puntos y operativos de control migratorio, las veredas, rodeos y medios de transporte utilizados para evitar las zonas de mayor riesgo y la actuación de múltiples actores que pugnan por el poder y el negocio del tráfico y la trata de personas.

Además, están las claves, la geografía que se construye por y para el tránsito, la apropiación de los espacios: cuando el tren va para *arriba* se refieren al Norte, a los Estados Unidos, para *abajo* es el país de origen. *La Bestia* es un monstruo que puedes montar bajo riesgo y que puede destrozar brazos, piernas, destinos, ahora, en la última década se le empezó también a llamar *El tren del diablo* al tren en el tramo del Pacífico con la ruta constituida por las vías de Querétaro-Irapuato-Guadalajara-Tepic-Mazatlán-Culiacán-Novojoa-Hermosillo-Mexicali por sus temperaturas que rebasan los 48 grados y sobre el tren, con los fierros ardiendo, sensación de 50 grados.

Sin embargo, existe una relación en las rutas migratorias con la geografía natural de México y es que las vías del tren se reducen en Veracruz, donde confluyen los caminos del sureste y se dirigen hacia el Valle de México donde comienzan las bifurcaciones hacia el norte, la región más vasta y con diferentes puntos de cruce en la frontera con los Estados Unidos.

El inicio de la travesía en los países de origen y hacia la frontera sur de México no presenta mayores complicaciones por la visa única CA-4, Guatemala, Honduras, El Salvador y Nicaragua los ciudadanos de estos países

tuarse por los lugares destinados al tránsito internacional de personas dentro de los horarios establecidos y con intervención de las autoridades migratorias".

no necesitan presentar visas o pasaportes, sólo su documentos de identidad.

Al llegar a Guatemala los hondureños pueden cruzar el Petén en autobuses de línea y llegar a la frontera con México en menos de 24 horas. Los salvadoreños cruzan Guatemala hasta Tapachula o el cruce de la Ruta Panamericana en Ciudad Cuauhtémoc. De ahí son posibles tres corredores de internación al territorio mexicano:

a) El corredor de la costa pacífica, que incluye las ciudades de Tapachula, Huixtla, Mapastepec, Pijijiapán, Tonalá y Arriaga en la región de Soconusco;

b) El corredor central, que incluye las ciudades de Ciudad Cuauhtémoc, La Trinitaria, Comitán, y San Cristóbal de las Casas; y

c) El corredor de la selva, que incluye la carretera fronteriza desde Benemérito de las Américas hasta Tenosique (Isacson & Meyer, 2014).

Dentro las posibilidades para atravesar México por tierra existen dos formas principales: la conjunción de transporte local como combis, camiones foráneos y automóviles privados incluyendo camiones de carga y ruta de la vía férrea, la ruta de *la Bestia* atenuada en los puntos de control, crimen organizado y asaltos por desviaciones a pie.

Las otras rutas, más rápidas pero caras pueden incluir o no credenciales de elector y actas de nacimiento falsificadas, visas mexicanas, traslados aéreos desde el país de origen hasta las ciudades fronterizas de norte de México e incluso, viaje en avionetas.

La ruta terrestre no es ni la más barata ni la más segura atravesarla implica haber ahorrado o adquirir una deuda, o esperar recursos del país de origen o destino mediante depósitos escalonados que han sido documentados como la ruta *Western Union* o *Elektra* (Casillas, 2008:40) principales consorcios en el manejo de divisas transnacionales que para 2010 tenía el mayor número

de sucursales concentradas en el Distrito Federal con 96 tiendas seguido con 81 en Veracruz, 59 en Jalisco, 56 en Estado de México y 48 en Guanajuato (García, 2011:81). Resalta en este listado el estado de Veracuz que a diferencia de Guanajuato y Jalisco, no se caracteriza como entidad expulsora a Estados Unidos y que si embargo adquiere el mayor número de tiendas después de la capital del país.

Los envíos escalonados de dinero representaban la forma más segura de contar con recursos para el viaje al no tener que transportar el efectivo, sin embargo, el crimen organizado encontró en estas operaciones una forma de extorsión más rentable que el asalto, con el secuestro los criminales comenzaron a pedir cada vez más dinero por la vida de los migrantes y no sólo a su familia en Centroamérica sino también a los familiares o amigos que posiblemente los ayudarían al llegar a los Estados Unidos.

En materia de secuestros, la negativa de empresas como *Western Union* para permitir indagaciones sobre cuentahabientes que reciben transferencias (en ocasiones masivas y millonarias) a una o varias cuentas de este corporativo bancario, transferencias que están relacionadas con el secuestro y la extorsión de migrantes en tránsito con familiares en Estados Unidos y Canadá. Respaldándose en el secreto bancario, los directivos de *Western Union* incluso niegan datos para denunciar e investigar sobre la presencia constante de los secuestradores que rondan las tiendas para ubicar a los migrantes que reciben dinero de sus familias a pesar de los numerosos testimonios que dan cuenta de un *modus operandi* establecido alrededor de cajeros, sucursales e incluso teléfonos públicos cercanos a estas sucursales.

La inacción por parte de las empresas para garantizar la seguridad de sus clientes por lo menos en las inmediaciones de sus locales resulta condenable además porque se calcula que en 2012 las ganancias que dejaron las remesas de inmigrantes centroamericanos y dominicanos a sus países de origen

supera los 630 millones de dolares por concepto de comisiones (Ramírez, 2013:40)

Para continuar con el análisis de las rutas de tránsito hay que aclarar que la vía férrea no es gratuita, ni segura. Sin embargo, es el único medio terrestre donde no se exigen papeles para poder abordarlo al contrario de la compra de boletos de autobús en líneas comerciales donde se pide identificación. Además, durante los trayectos en las carreteras involucradas en la ruta migratoria, existen constantemente detenciones por operativos del INM.

Existen numerosos testimonios de los interrogatorios que se les hacen a los pasajeros con un fenotipo o apariencia específica, aún en los casos donde los migrantes muestran identificaciones (algunas de ellas falsificadas) los interrogatorios se encaminan a que el cuestionado confunda los sistemas de medición de peso y masa (libras en vez de kilogramos para algunos países centroamericanos), o que se delate con algún localismo o ignore algún aspecto de la geografía o historia de México.

En el caso del tránsito a bordo de trenes de carga, en los techos y barandillas de los vagones, existen testimonios y registros de organizaciones defensoras de derechos humanos sobre cobros ilegales que exigen los grupos criminales y que oscilan entre los 100 y 300 dólares precios que se incrementan entre más operativos del INM encuentren más sumas destinadas a *coyotes*,[6] policías tanto de cuerpos privados contratados por las compañías férreas como la policía estatal o federal mexicana, además de los propios maquinistas.

[6] *Coyotes* y/o *polleros* se les denomina a los traficantes de migrantes (*smugglers* en la terminología de los Estados Unidos), que se presentan como expertos en cruzar la frontera sin permiso y de forma clandestina, otra denominación que se les ha dado es pasadores. Un sinónimo de coyote es el de *pollero*. Porque cuando se internaban clandestinamente por los senderos con rumbo a los Estados Unidos, los migrantes (ahora también llamados pollos) avanzaban y aún hoy avanzan en fila india detrás del guía.(Meneses, 2010:23,27)

La tabla 1.1[7] ilustra el corredor migratorio relacionado con las vías férreas, las combinaciones Sur-Norte utilizadas por los centroamericanos tiene que ver en gran medida con la experiencia en el trayecto, con las zonas donde pueden hacer alguna parada para descansar, comprar alimentos o cuando han sido asaltados o han terminado el capital con que contaban para el trayecto, realizan trabajos temporales o piden dinero en las calles.

En resumen, las rutas que se sintetizan en la tabla 1.1 señalan las rutas principales relacionadas con el tren, las variaciones en la combinación de las rutas Sur Norte tienen que ver con lo antes mencionado, las condiciones del camino y climatológicas, las agresiones sufridas, las redes de acompañamiento y ayuda, el estado de salud y cansancio en el que se encuentren los migrantes, los cinturones establecidos por el Instituto Nacional de Migración entre otras razones que generan tanta disparidad en el tránsito, mientras que algunos logran cruzar México en una semana, otros llegan a hacer hasta tres meses o se quedan atrapados y extraviados ante la imposibilidad de lograr el cruce.

Con el denominado Plan Sur la ruta terrestre y los endurecidos operativos de control migratorio han desplazado las rutas terrestres hasta los mares del Golfo y el Pacífico donde los polleros han hecho un nuevo negocio al transportar a los migrantes en lanchas a través de una ruta larga desde el Puerto de Ocoss, en Guatemala, hasta Oaxaca y una ruta corta y la corta que parte de Mazatán, Chiapas. Las rutas y escalas más ubicadas por los medios de comunicación locales involucran a los municipios de la costa del estado de Chiapas, como Mazatán, Acapetahua y Tonalá, donde se transborda o recarga combustible.

[7] Información del Servicio Jesuita de Atención al Migrante y Fundación Ignacio Loyola: Cartilla informativa que se entrega a los migrantes para protección de sus Derechos Humanos.

Tabla 1.1.: *Rutas férreas de migración centroamericana.*

	Ruta	**Origen-Destino de la Ruta**	**Distancia en** km
1	Sur	Tapachula, Chiapas-Medias Aguas, Veracruz (Tapachula-Arriaga-Ixtepec-Matías Romero, Medias Aguas)	607
2	Sur	Tenosique, Tabasco-Medias Aguas Veracruz (Tenosique-Palenque-Coatzacoalcos-Medias Aguas)	496
3	Sur	Tierra Blanca, Veracruz-Lechería, Estado de México (Medias Aguas-Tierra Blanca-Córdoba-Orizaba-Apizaco-Lechería)	950
4	Norte	Lechería, Estado de México-Ciudad Juárez, Chihuahua (Lechería-Tula-Salamanca-Torreón-Ciudad Juárez)	1 835
5	Norte	Lechería-Estado de México-Ciudad Juárez Chihuahua (Lechería-San Luis Potosí-Saltillo-Nuevo Laredo) Otra variante: (Lechería-San Luis Potosí-Monterrey-Reynosa)	1 821
6	Norte	Lechería-Estado de México-Mexicalli, Baja California Norte (Lechería-Guadalajara-Altar-Mexicalli)	2 580

Como en las rutas terrestres Veracruz es una entidad de paso en la ruta marítima, de ahí se continúa el camino por tierra para intentar cruzar hacia los Texas, en los Estados Unidos por Tamaulipas. En este caso, las detenciones y operativos del INM se realizan en los caminos que conducen a las

playas.

El control de la migración irregular más que darse en las fronteras se extiende al interior de la República Mexicana mediante retenes de control, redadas, revisiones a autobuses y otros transportes acciones que han sido vinculadas en testimonios de las víctimas y protectores de los derechos humanos a casos de extorsión y otros delitos mayores (CNDH, 2011).

En la gráfica 1.5 a continuación se distinguen las entidades relacionadas con el corredor migratorio, destacan los casos de Chiapas y Veracruz, el primero se destaca por tener más de la mitad de las detenciones de todo el país. Chiapas, y en especial el Sonocusco, funciona como la primera frontera al ser casi en su totalidad el límite entre México y Guatemala y donde se presentan la mayor parte de cruces terrestres del sur de México; de los diez puntos transfronterizos que ubica la Encuesta sobre Migración en la Frontera Sur (INM; COLEF; SRE; STyPS, 2012) siete pertenecen a Chiapas, mientras que Tabasco sólo presenta uno y Quintana Roo en la frontera con Belice: dos puntos de cruce.

Por su parte, Veracruz es la segunda entidad identificada con mayor número de detenciones: en 2012 se detuvieron en esta entidad 7 876 de los 88 501 en todo México, un caso emblemático al ser la región mexicana donde confluyen la mayor partes de las rutas terrestres, principalmente por la ubicación de las vías férreas explicadas en la tabla 1.1 y coincidentes con las regiones con mayores porcentajes de detenciones realizadas por el INM.

En estas cifras se consideran los extranjeros indocumentados que buscaron una repatriación voluntaria,[8] la cual es solicitada según las entrevistas que

[8] Acogiéndose al *Memorándum de entendimiento entre los gobiernos de los Estados Unidos Mexicanos, de la República del Salvador, de la República de Guatemala, de la República de Honduras, y la República de Nicaragua, para la repatriación digna, ordenada, ágil y segura de nacionales centroamericanos migrantes vía terrestre*, un acuerdo logrado en 2006-2007 por la presión política de las embajadas y los organismos de pro-

hemos recogido en campo, cuando resulta insostenible continuar por vía terrestre por el cansancio, enfermedades o porque se ha sufrido de alguna agresión o accidente que imposibilita física o psicológicamente proseguir su camino.

Las estadísticas de deportaciones por entidades federativas muestra cómo el control de flujos no obedece a una ubicación estatal o territorial, sino a un corredor y afluencia, por ejemplo, así es como Oaxaca se convirtió en una entidad con mayor número de detenciones cuando los migrantes buscaron rodear para salvar los tramos más peligrosos.

1.1.2. Tipología de sitios de tránsito

La caracterización de los espacios y su uso y transformación por el tránsito o contención de la migración es un tema que se inició en la investigación de maestría,[9] en esa primera aproximación se aprovechó el estudio metodológico y teórico en el estudio cuantitativo y cualitativo de la migración centroamericana, en específico la caracterización de rutas de Rodolfo Casillas (2004), el estudio de Conapo (Zúñiga, 2004) y encuestas en la frontera sur del INM (2005 y 2007) y el trabajo de campo realizado desde 2009 por la autora de la presente tesis. Los tres ejes básicos que ofrecía la anterior documentación permitía ubicar tres tipos de sitios fundamentales:

a) *sitios que funcionan como plataformas*, es decir, zonas de concentración donde arriban, se reagrupan y resguardan, y parten los grupos de migrantes;

b) *sitios de enlace o nodos*: lugares donde confluyen rutas de tránsito, y

tección a derechos humanos.

[9] García, Gloria Marvic (2011), El registro audiovisual en el estudio del tránsito migratorio de centroamericanos a Estados Unidos. Un encuentro dialógico entre comunicación y antropología visual.

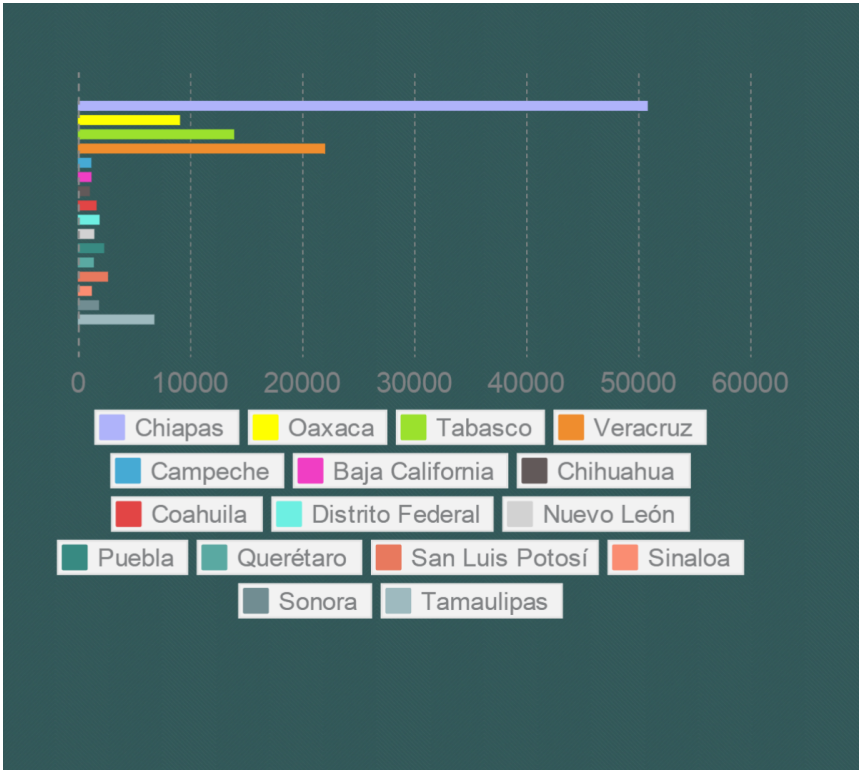

FIGURA 1.5.: *Entidades de México con mayor número de detenciones de migrantes en 2014. Fuente: Elaboración propia con datos de la Unidad de Política Migratoria,* SEGOB, *publicadas por el Centro de Estudios Migratorios* INM, *2014.*

c) *sitios de paso*: lugares por donde atraviesa el migrante sin detenerse o con una estancia muy breve. (García, 2011:105)

El desarrollo de la propia investigación amplió esta tipología a una caracterización más compleja de procesos sociales y el uso del espacio, diferenciada en seis tipos, se reproducen y amplían a continuación para explicar la

evolución de esta caracterización de sitios y la inclusión de nuevas dimensiones de usos del los espacios y los procesos sociales que en éstos acontecen.

a) *Puntos de encuentro y concentración.* Lugares que por la experiencia previa de algunos migrantes resultan fácilmente identificables en una ruta planeada o porque son recurrentes en las conversaciones de los grupos. Estos sitios suelen ser de uso común de los polleros para reunir a sus grupos o que se conforman debido a que existen condiciones para abordar el transporte; por ejemplo, en el caso del tren aquellos tramos de las vías donde hace parada o reduce considerablemente la velocidad. Estos sitios también sirven de referencia a los grupos que viajan juntos para reencontrarse en caso de que por redadas, no poder abordar el tren, asaltos o cualquier otra circunstancia se vean obligados a disgregarse.

b) *Encrucijadas o nodos.* Debido a las vías de transporte y la geografía territorial existen puntos donde confluyen varias rutas, donde se decide el camino a continuar y, en algunas ocasiones, donde los migrantes se pierden en caminos equivocados. No se trata sólo de confluencia de vías y carreteras, sino también de sitios donde se decide si habrán de hacerse paradas para trabajar, descansar, si una ruta es más segura que otra o si se habrá de cambiar de medio de transporte.

c) *Rutas y puntos laborales.* Planeación de un itinerario de acuerdo con las posibles zonas —agrícolas, industriales o turísticas— donde los migrantes pueden emplearse de forma temporal y con salarios por jornada.

d) *Sitios de descanso y recuperación.* Casas altruistas de apoyo al migrante, hospitales y casas irregulares de hospedaje, posadas, hoteles, y refugios al aire libre debajo de puentes, lotes baldíos, etcétera.

e) *Estaciones migratorias y sitios de confinamiento o asilo en espera de resolución jurídica.* Se consideran dentro de esta categoría los centros de detención de migrantes a cargo del INM, dado que ahí se mantiene a aquellos que no acrediten su estancia legal en México hasta resolver si procede su deportación.

f) *Transportes y movilidad.* Proponemos analizar en esta caracterización los medios de desplazamiento en vez de lo que se denomina sitios de paso, pues, los objetivos que motivaron inicialmente esta caracterización era realizar una metodología de registro audiovisual, donde se consideraba como una categoría los momentos en que los migrantes viajan a bordo de un medio de transporte, ya sea tren, autobús o autos particulares, casos en los que incluso es posible —con sus riesgos y dificultades técnicas— realizar el registro. De otra manera, y aunque la estancia de los migrantes en algún poblado o zona sea breve se pueden generar situaciones que entrarían en alguna de las caracterizaciones antes planteadas.

En la tipología de sitios anterior, aún no se consideraban perspectivas y conceptos propios de la geografía social como la apropiación simbólica de los espacios y la construcción del espacio por las interacciones sociales que dan origen a múltiples lugares de acuerdo con la practica cotidiana y su mundo de sentido. La construcción del concepto Frontera Vertical requirió de estas aproximaciones teóricas para dar sentido a un término que originalmente está envestido de contenido territorial como es la frontera, pero que en su cotidianidad y procesos sociales aquí analizados dan cuenta de cómo esta Frontera Vertical se construye justo en la de los interacción de migrantes en tránsito con los lugares en tanto puedan continuar con la movilidad o se vea esta contenida.

Espacios de espera como una nueva dimensión de la Geografía Social, inquietud que nace del estudio de las movilidades como una característica de la sociedad contemporánea y como perspectiva analítica de para com-

prender qué ocurre cuando estas movilidades se ven detenidas, estancadas, cuando no suceden y se conforman nuevas dimensiones de espacio y territorio que se desarrollarán en el capítulo 3 de la presente investigación, pero la exposición de rutas y tipología de sitios sirve como plataforma para el planteamiento de los procesos que se dan en el contexto de la migración en tránsito.

1.2. Flujos migratorios y fronteras en el contexto del mundo globalizado

Se habla de una *era de la migración* (Castles y Miller, 2004) aún cuando la movilidad espacial no ha dejado de ocurrir en la historia humana. Debiéramos preguntarnos si la movilidad está asociada ahora con las dimensiones de espacio y tiempo abreviados por la infraestructura de medios de transporte y el intercambio casi instantáneo de información que proporcionan las redes sociales y en general la Internet y es que son los avances tecnológicos, de comunicaciones y operaciones financieras internacionales lo que favorece una actividad transfronteriza más intensa en comparación con épocas anteriores.

El contexto actual de las migraciones está intrínsecamente ligado a la globalización, término inasible por su extensión en lo económico, cultural, político y de difícil marca en la línea histórica pero que imprime su sello a nuestros días, de tal suerte que se habla de tres tipos de postura frente a este concepto según Ariza (2009): Los *hiperglobalizadores* para los cuales la globalización constituye una nueva época en la historia de la humanidad, *los escépticos*: que la globalización es consecución de etapas previas y los *transformacionalistas*: que los cambios en lo tecnológicos, cultural, migración, etcétera, ha alcanzado niveles sin precedentes afectando de una u otra forma a prácticamente todas las sociedades.

Los procesos migratorios atraviesan una serie de reflexiones críticas (ver Wimmer y Glick-Schiller 2003), destaca la ruptura con el análisis de la clásica dicotomía origen-destino como forma de abordar la movilidad espacial y la "sustitución por la idea de continuidad o fluidez entre los espacios sociales a los que permanentemente enlaza la migración, vistos ahora como transnacionales" (Ariza, 2009:56)

Los motivos de las migraciones en la era global nos hablan de desplazamientos de poblaciones por catástrofes naturales, crisis políticas, violencia, guerras y pobreza pero hay un sector que se desplaza con fines laborales para subsanar la deficiencia salarial en sus países de origen y a la vez seducidos por las promesas de un *norte* de bonanza y desarrollo, dando por consecuencia una oferta inagotable de emigrantes potenciales.

Según los datos de la División de Población de las Naciones Unidas (2013) en el año 2013 había 232 millones de migrantes internacionales en el mundo (personas que vivieron por lo menos 12 meses fuera de sus lugares de nacimiento), es decir, 3.2 % de la población mundial. De esta cifra, 136 millones están ubicados en países desarrollados, mientras que 96 millones de estos migrantes viven en países en vías de desarrollo. La mayoría de los migrantes internacionales están en edad laboral (20 a 64 años) y representan el 74 % del total. A nivel mundial, las mujeres representan el 48 % de la población que vive fuera de su país de origen.

Los asiáticos y latinoamericanos que viven fuera de sus regiones de origen constituyen los grupos más numerosos de la diáspora a nivel mundial. En 2013, los asiáticos representan el grupo más numeroso y suman cerca de 19 millones de los migrantes que viven en Europa, unos 16 millones en Norteamérica y cerca de 3 millones en Oceanía. Los migrantes nacidos en América Latina y el Caribe representan el segundo gran grupo de la diáspora que, en su mayoría, 26 millones, vive en América del Norte.

En 2013, los nacidos en Asia meridional constituyen el grupo más numeroso de migrantes internacionales que vive fuera de su región de origen. De los 36 millones de migrantes internacionales de Asia meridional, 13.5 millones residen en los países productores de petróleo de Asia occidental. Los migrantes internacionales oriundos de América Central, con inclusión de México, representan otro gran grupo de migrantes que vive fuera de su región de origen. Cerca de 16,3 millones de los 17.4 millones de migrantes centroamericanos viven en los Estados Unidos.

Los diez países con mayor migración de destino en el mundo, de acuerdo con las cifras de migrantes internacionales para 2013, son: Estados Unidos (45.8 millones), la Federación de Rusia (11 millones); Alemania (9.8 millones); Arabia Saudita (9.1 millones); Emiratos Árabes Unidos (7.8 millones); Reino Unido (7.8 millones); Francia (7.4 millones); Canadá (7.3 millones); Australia (6.5 millones) y España (6.5 millones) (UN, 2013).

Autores como Castles señalan que las fronteras internacionales ayudan a mantener la desigualdad y que "las fronteras más cruciales no son ya las que separan a los estados nacionales, sino las que existen entre el norte y el sur, es decir, entre las naciones poderosas (Norteamérica, Europa occidental, Japón, Australia, Nueva Zelanda) y los países más pobres de África, Asia y Latinoamérica"(Castles, 2006:43). En este sentido, la brecha norte-sur no es geográfica sino política y social, así como hablamos de norte con zonas y grupos de exclusión, así el sur tiene sus élites y enclaves que disfrutan de riquezas, señala el autor que hay que considerar también las zonas intermedias o de transición.

Entre los motivos contemporáneos que se mencionaron con anterioridad y que impulsan las migraciones destaca la pobreza y la vulnerabilidad que ella conlleva están las constantes violaciones a Derechos Humanos que generan un binomio entre migración y asilo: lo que se percibe como la *crisis migratoria* es en realidad una crisis en las relaciones *norte-sur*, nos dice al respecto (Castles, 2006:44) puesto que los países del norte están haciendo lo posible

por detener la migración —con excepción de la altamente calificada— estos movimientos con frecuencia sólo se pueden realizar por medio que los países receptores califican como migración ilegal.

La relación entre globalización y migración por supuesto tiene que ver con el carácter transfronterizo de esta etapa económica y social que implica la circulación de flujos de capital, bienes, ideas, personas "la facilidad de movimiento y comunicación ha permitido que muchas personas vivan sus vidas a ambos lados de las fronteras" y que surjan las comunidades transnacionales las cuales las define Castles (2006:45) como grupos basados en dos o más países que practican actividades transfronterizas recurrentes, duraderas y significativas que pueden ser económicas, políticas, sociales o culturales de tal suerte que la globalización implica un cambio en la organización espacial del mundo, de *un espacio de lugares* a un *espacio de flujos*.

Dentro de las premisas de las nuevas reflexiones sobre las migraciones contemporáneas estaría en primer instancia analizarlas dentro del contexto de una comprensión amplia de la migración como proceso social, con su propia dinámica, en concordancia con Castles (2006:53), aquello que se considera como *crisis migratoria* resulta un aspecto integral de las relaciones norte-sur en la fase actual de la globalización, y como asegura el autor las políticas migratorias que se puedan elaborar están condenadas al fracaso si no se consideran en el marco de la desigualdad global.

La complejidad de la globalización internacional reside fundamentalmente en cómo se producen los medios tecnológicos y culturales que facilitan procesos de intercambio de información, mercancías, ideologías, e incluso injerencias internacionales (tanto de hegemonía como de contrahegemonía) a la vez que se mantiene y se acentúa la brecha norte-sur y se establecen mecanismos de control de la movilidad que va más allá de las políticas migratorias nacionales para abarcar políticas transnacionales.

La autora Saskia Sassen tiene un interesante trabajo reflexivo inicial (1998) sobre cómo funcionan estos espacios al servicio de la reorganización productiva y económica global, los términos de *ciudades mundiales* o *ciudades globales* son usados por la autora para explicar la función de centros para la coordinación, el control y el servicio del capital global ubicados geográficamente lo mismo en el sur que norte del orbe. Para Sassen, las formas como operan estos lugares globales pasan por una transformación de la producción misma hacia una forma de organización que facilita el control global, las ciudades resultan *un tipo de lugar estratégico* y los productores de servicios un *insumo estratégico*.

En esta relación de elementos que permiten entender las características de las ciudades globales se encuentran tres aspectos fundamentales:

a) concentran funciones de comando,

b) son sitios de producción postiundustrial para las industrias líderes de este periodo, financieras y de servicios especializados y

c) son mercados transnacionales donde las empresas y gobiernos pueden comprar instrumentos financieros y servicios especializados (Sassen, 1998:7-8)

Para ubicar la acción transfronteriza de estas ciudades globales, la autora explica que no existe algo como una ciudad global que haga las veces de capital del imperio económico, sino que la ciudad global es parte de una red de ciudades. A pesar de la preponderancia de las tecnologías digitales de la información no se han eliminado las concentraciones masivas de recursos materiales, sino que más bien han "reconfigurado la interacción entre rigidez e hipermovilidad del capital", (Sassen, 2004:28).

Sin duda, el aspecto central a debate en las disertaciones de Sassen sobre el aumento de la liquidez del capital y su movilidad global son las funciones de los estados nacionales, que, en términos de soberanía y legislaciones internas,

parecieran desdibujarse en su capacidad regulatoria aún dentro de sectores clave de sus economías

Para Sassen (2010:14) la globalización requiere de "espacios desnacionalizados y estandarizados" que se construyen gracias a una combinación de alianzas, leyes, políticas y acuerdos extraoficiales donde el estado nación cede en las reformas de sus leyes nacionales para su relación con los agentes económicos supranacionales. Algunos elementos de estas negociaciones son la prioridad de sostener los bancos centrales, la paridad monetaria frente al dólar, la regulación y privatización de la seguridad social, entre otros aspectos que en los últimos años han desembocado en México una respuesta y denuncia de los diversos movimientos sociales por la defensa de los recursos comunes y el territorio, por poner un ejemplo.

La dicotomía de una economía global que se materializa en territorios nacionales conlleva distinguir entre los procesos o resultados que ocurren en los espacios digitales y aquellos que acontecen en los territorios nacionales. Ninguna de estas circunstancias transforman las fronteras de los territorios de las Naciones Estado, o cambian el significado de la autoridad del Estado sobre su territorio, pero las instituciones y los Estados Nacionales se ven profundamente involucrados en la implementación del sistema económico global

La discusión sobre el papel y trasformaciones del Estado en la era global es materia de estudiosos de la política mundial, el estado continúa en las condiciones que ha desarrollado a lo largo de la historia: la de implementar políticas explícitamente formuladas para el alcance de objetivos y necesidades nacionales. Las razones de Estado o trabajo de Estado (la racionalidad sustantiva del Estado) ha tenido variaciones de acuerdo con la época histórica vigente y también ha tenido sus consecuencias. Desde la perspectiva de Sassen (2007:33-34), estas condiciones se han transformado significativamente a partir de las décadas posteriores a la Segunda Guerra Mundial, en especial

al compararse el estado neoliberal o Estado competitivo, con las características del Estado de Bienestar de la posguerra.

Hacia la década de los noventa, la proliferación de firmas transnacionales, la desreguración de las transacciones transfronterizas y la creciente influencia de algunas organizaciones supranacionales reconfiguraron algunas de las capacidades y componentes del Estado, estas transformaciones generalmente descritas con los términos de desregulación y liberación financiera y de comercio describe la intromisión de una amplia gama de mercados y sectores económicos sobre sus fronteras nacionales permitiendo incluso la privatización del sector público.

Una vez analizada la exposición reflexiva sobre los planteamientos de Castles (2006) y Sassen (1998,2004, 2007, 2010) a propósito de las desigualdades globales, el papel de las ciudades, circuitos y el Estado frente a la globalización y las características de los espacios desnacionalizados que faciliten la libre circulación de mercancías y el flujo de capitales, proponemos como parte de la construcción de la perspectiva de Frontera Vertical aprovechar estos elementos para plantear el contexto en el que se constituyen los espacios desnacionalizados y sus características.

De estos rasgos distintivos queremos destacar la convergencia de zonas geoestratégicas en el mundo global y la incidencia en estos espacios y circuitos globales de las grandes corporaciones internacionales y el papel de los Estados Nación frente a estas injerencias. En este sentido, no podríamos entender cómo se establecen fronteras globales sin cuestionar la soberanía de los estados nación que se ven atravesados por ellas, es decir, a partir de las reflexiones sobre ciudades globales y espacios desnacionalizados abrimos la discusión a mecanismos contrarios que impidan el paso, en nuestro caso de estudio, de migrantes no documentados, estos acuerdos entre estados nación no siempre son explícitos y obedecen a presiones económicas y políticas.

Entre las dinámicas que impulsan a la globalización y que resultan útiles a la exposición de el tema aquí desarrollado están la formación de procesos e instituciones globales, los procesos en ámbitos nacionales o subnacionales que están orientados a sistemas y programas globales, entramado que sirve a la construcción de lo que Sassen denomina espacios desnacionalizados y que en este trabajo se construye conceptualmente para referirnos a espacios que permiten el tránsito de cierto tipo de flujos pero también para la detención de algunos como el de la migración indocumentada.

Por ello, más que hablar de disolución de fronteras podemos referirnos a la construcción de estos *espacios desnacionalizados* que obedecen a acuerdos globales, es decir, se construyen con base en planes económicos y estratégicos y que genera nuevas formas de exclusión, vulnerabilidad y desigualdad. En este orden de ideas, hay que preguntarnos si nos encontramos ante fronteras globales o si es que las fronteras existentes, al insertarse en proyectos globales, funcionan para contener flujos transnacionales hacia otros países de destino, por ejemplo, para el caso que nos ocupa: México como frontera global para detener flujos *no deseados* del Sur y Centroamérica hacia el norte del continente.

Ya en 1994 los países exportadores de fuerza de trabajo habían hecho un llamado durante la Conferencia de Población de las Naciones Unidas en el Cairo para construir mecanismos de cooperación en materia de migración, petición que fue rechazada, actualmente la discusión internacional sobre el tema abarca los reportes de la Comisión Global sobre migración internacional y la primera reunión del Foro Global sobre migración y desarrollo en Bruselas en julio de 2007 (Castles, Stephen; Delgado 2007:5)

El análisis actual sobre el capitalismo contemporáneo toma como ejes de discusión los temas de la liberación, privatización y desregulación. El término globalización se ocupa para designar un proceso complejo y profundo de reestructuración de la economía, la política y la sociedad, pero aún se trata

de un concepto utilizado de forma vaga y arbitraria (Castles, 2007:8) aún falta profundizar sobre la relación entre migración y desarrollo y el discurso de las entidades financieras internacionales.

Sobre el control de flujos migratorios los coordinadores señalan que los diseñadores de políticas si bien no pueden evitar la migración sí pueden *gestionarla* de manera que puedan controlar los movimientos y maximizar sus beneficios para los países receptores.

Pero en años recientes las crisis de las principales economías conllevan a preguntarnos sobre la reconfiguración de este sistema, en donde "el mundo parece ingresar en un periodo de reafirmación de la importancia de los estados nación como actores políticos y como reguladores sociales". (Castles, 2007:9-10) En este contexto surge la interrogante de cómo será la reestructuración del capital y su relación con la migración internacional.

1.2.1. El Sur y el Norte Global

¿Por qué hablar de relaciones Norte sur?, ¿en dónde se encierra esta verticalidad no sólo desde la representación gráfica del mundo sino también en las relaciones asimétricas enmarcadas por el poder económico, político y militar? El norte como representación del progreso y la riqueza en donde se localizan los denominados *países avanzados* —de acuerdo con la clasificación del FMI— los cuales para el año 2000 recibieron el 81 % del ingreso mundial y *el resto del mundo* tan sólo el 19 %. Tras tres décadas de globalización no se ha reducido la pobreza sino que se ha vuelto extrema en especial en zonas de África subsahariana y partes del sur de Asia (Castles & Delgado 2007:8).

Nos encontramos nuevamente en una arista: el término norte como concentración de desarrollo y riqueza y sur como escasez y subdesarrollo, a la vez que espacialmente nos referimos a un norte (que si bien sólo en su

representación geográfica lo es) en la división regional que resulta de los desequilibrios generados por la economía capitalista, las divisiones no son entonces sólo de clase, sino incluso de territorios, y en su construcción social, de usos del espacio.

Esta última reflexión que se ha desarrollado aquí gracias a la influencia de teóricos de una Nueva Geografía y de la Geografía Humana (Santos, Harvey, Massey, por mencionar algunos) refiere el espacio ya no sólo como *escenario pasivo* donde se dan diversos procesos sociales, sino que, como señala Doreen Massey (1994) el espacio importa como componente implícito del mundo de lo natural y en su construcción social.

En el mismo orden de ideas, Norte y Sur corresponde a una división regional demarcada por la desigualdad, que podría ser analizada según propone Massey (2012:66) , desde tres tipos de vertientes:

a) Por la concentración y atracción en una zona concreta de la actividad económica dominante,

b) Desde parámetros establecidos por indicadores de bienestar como desempleo, Producto Interno Bruto, etc., y

c) La desigualdad geográfica como fenómenos resultantes de procesos de distribución geográfica de los requisitos de producción (o también denominados cambios en la superficie espacial o locacional) que implican cambios en la población, recursos o en las distancias modificadas por nuevas redes de transporte y comunicación.

Esta reflexión sobre la desigualdad regional ocasionada por el sistema de producción capitalista es útil para introducir un concepto que ayude a explicitar las definiciones de Norte y Sur global que acá se proponen, en especial porque no sólo se refiere a la desigualdad como concentración de medios y riqueza, sino porque también comprende cómo se aprovecha de la desigualdad territorial para aumentar los beneficios, algo que ha sido nombrado por

el decolonialismo como la neocolonización o, en términos de la discusión de espacio como *división espacial del trabajo*.

El concepto de división espacial del trabajo propuesto por Doreen Massey (2012:67) parte del presupuesto que "ante una desigualdad geográfica en las relaciones de producción, cualquier actividad económica reacciona buscando aumentar sus beneficios".

Esta desigualdad varía por los requisitos específicos en el momento de producción y por las características de por sí existentes de la diferenciación espacial, algunas de ellas de data histórica y con la posibilidad de que con el aprovechamiento empresarial de estas desigualdades contribuyan o produzcan incluso nuevas formas de desigualdad geográfica y de problemáticas regionales.

Lo anterior, intenta argumentar la construcción que aquí se hace tanto de Norte y Sur en términos de una desigualdad geográfica que aprovecha esta misma condición de desigualdad para allegarse mano de obra barata o sobre explotación de recursos naturales generando nuevos procesos de desigualdad donde de por sí los había, sur en el norte, como todas las zonas de periferia alrededor de las grandes urbes o el norte, la riqueza y el lujo entre las zonas más marginales.

Un ejemplo de este tipo de procesos son los países que tienen una diferenciación territorial del trabajo con base en la cualificación laboral, que distingue a los obreros y técnicos, de los sectores banqueros y de servicios, como sucede en los Estados Unidos y Europa.

Existen también diversas variaciones en estas relaciones norte-sur ya que ciertas áreas no se adaptan a esa dicotomía, por ejemplo, las denominadas *economías de transición* de los países del antiguo bloque soviético y las nuevas economías industriales de algunas regiones de Asia y Latinoamérica que ocupan una posición intermedia de modo que se dan situa-

ciones de norte en el sur y sur en el norte relacionados con la migración.

Hay dos factores para la constitución de estas problemáticas, la primera por los beneficios económicos que atrae la suposición privilegiada dentro de los circuitos migratorios lo que les permite la contratación de fuerza de trabajo más barata, y la segunda, el decremento de estados de bienestar. Estos factores se retoman en la reflexión de que la globalización no sólo ha incrementado las diferencias entre el norte y el sur, sino incluso las desigualdades dentro de cada región lo que conduce a una reflexión que incluso replantean el término de globalización más bien como un *globalismo* (Castles & Delgado, 2007) para acentuar que no sólo se trata de una política económica sino fundamentalmente de carácter ideológica que coloca nuevamente a los Estados Nación como actores políticos y como reguladores sociales.

En este sentido, hay que cuestionarnos las dimensiones de la migración internacional como resultado de las transformaciones sociales y económicas provocadas por la globalización y hacer una distinción de los millones de personas desplazadas por la violencia, violaciones a derechos humanos, desastres naturales y proyectos de desarrollo, según Castles & Delgado (2007:10) esta circunstancia se ha visto potenciada desde la década de los ochenta debido al fracaso de los esfuerzos orientados al crecimiento económico sostenido y la estabilidad sociopolítica de las regiones del sur. Es decir, a los migrantes laborales se les suma el flujo de migración forzada.

La propuesta de hablar de Norte y Sur globales es llamar la atención sí sobre los efectos de las políticas económicas internacionales en las regiones, pero además sobre la división espacial del trabajo concepto donde convergen la perspectiva del análisis global con los sistemas de producción, perspectiva también que recupera una crítica a la existencia de la distribución espacial como si ésta tuviera una autonomía propia, por el contrario, como sentencia Doreen Massey (2012:88): “cada forma de distribución es el resultado de las

formas específicas de producción", este planteamiento ayuda a pensar en los procesos resultantes de la desigualdad económica ya no como problemáticas regionales sino globales y en términos espaciales, como resultado de la cambiante relación entre las exigencias de la producción privada con fines de lucro y la superficie espacial.

En el mismo orden de ideas, las relaciones Norte-Sur y los conflictos que acarrea esta desigualdad (como sucede con las luchas distributivas) genera una división que en este trabajo enmarcamos en el concepto de Frontera Global, el enfrentamiento de una región contra otra, del centro contra la periferia, del sur contra el norte, la intención sistémica de establecer un límite que separe el desarrollo del subdesarrollo o la bonanza de la precariedad como si pudieran en realidad diferenciarse y no fueran una y otra parte de un ordenamiento global deficiente.

Al abrir la discusión sobre el Norte y Sur Global y la contención de la pobreza a través de la construcción de fronteras abrimos también la perspectiva sobre el análisis de lo que se busca delimitar como problemas locales *detrás de las fronteras* mientras que dentro de la frontera todo funciona bien, *normal*, como las murallas que separaban los feudos del exterior inexplorado y lleno de riesgos.

En este orden de ideas, hablaremos sobre los espacios geográficos, las cartografías sociales La tipología de sitios, y el desarrollo del capítulo 3 de esta tesis tienen como propósito documentar mediante la investigación empírica la complejidad y dimensiones de la reconfiguración de la estructura espacial a partir de la desigualdad.

1.3. Las fronteras globales

1.3.1. La contención del tránsito y la construcción de nuevas fronteras

Como hemos visto con anterioridad, la era global se caracteriza por la actividad transfronteriza de todo tipo de flujos, pero es también en estos contextos donde se establecen nuevos lineamiento del Estado para permitir o no la movilidad de los individuos y se consideran los movimientos transfronterizos incluso como elementos de *seguridad* y *soberanía nacional*. Para los años noventa del siglo XX, el control migratorio ya era asunto de la agenda que atiende casos de relaciones entre estados, la "alta política" (Castles, 2006:38-39) la cual cobra tensión en 2001 tras los atentados del 11 de septiembre en los Estados Unidos.

El desarrollo de las políticas estatales con respecto a la migración ha variado a través de los siglos. Por ejemplo, como podemos apreciar en el recuento histórico que realiza Castles (2016:36-38) los monarcas mercantilistas europeos consideraban que su riqueza estaba constituida principalmente por personas y prohibían la emigración. Durante 1820 Inglaterra evitó la salida de sus trabajadores calificados, hecho que se repitió en diversas épocas y países como en la Alemania fascista y el bloque soviético.

Por otra parte, la historia del uso de mano de obra migrante para la producción del sector primario y, posteriormente, para la industrialización se encuentra enraizada con la esclavitud y una vez abolida ésta, con los contratos forzosos en los estados coloniales. La experiencia de estados que no coartaron la migración extranjera se basa especialmente en la política de los Estados Unidos hacia 1820 y 1914 cuando se estimulaba la entrada de extranjeros tan sólo regulando que éstos no tuviesen enfermedades o antecedentes penales.

El tipo de reglas que impidió la entrada por principios discriminatorios se dio hacia 1880 al impedir la entrada de los asiáticos y posteriormente cuando se

introdujo un sistema de orígenes nacionales tras la Primera Guerra Mundial que excluía a grupos específicos a finales del siglo XIX: Reino Unido prohibía el acceso de judíos de Europa Oriental y Australia y Canadá en contra de los asiáticos.

Los antecedentes del aprovechamiento de la migración como estrategia demográfica se remontan también al contexto de la Guerra Mundial, en la Francia de 1889 se pensó en los migrantes como posibles soldados contra Alemania, mientras que en la nación del Reich la presencia de polacos en el este fue considerada como un factor de riesgo que se controló mediante un sistema de vigilancia y una estrategia para que los migrantes se mantuvieran en movimiento y evitar que se establecieran, la estrategia consistía en mantener bajos los salarios y mantener un mercado laboral dividido. Uno de los primeros ejemplos de un régimen de no incorporación o exclusión utilizado deliberadamente Castles (2006:37).

Cabe preguntarse, como Castles en su artículo, si las políticas migratorias obedecen a una estrategia y si se basan en un análisis mínimo de las consecuencias a largo plazo de las mismas, incluso cuando no se adopta una estrategia específica pareciera que la falta de acción respecto a las condiciones en las que transitan los flujos migratorios como es el caso de los centroamericanos por el corredor mexicano obedece a una inacción que favorecía la movilidad y el evitar que estos migrantes se establecieran. Lo que no resulta claro es si se pensó que la vulnerabilidad de estos grupos, el riesgo y el tráfico se extenderían a todo el corredor y las comunidades que se encuentran establecidas en él, aspectos de la Frontera Vertical tienen que ver con esta extensión del riesgo y la vulnerabilidad.

Desde los estudios migratorios el Estado es la institución que certifica el derecho de los individuos a disfrutar de las prerrogativas que otorga la pertenencia a un grupo exclusivo de personas, el de los ciudadanos, pues es precisamente con el advenimiento del estado en su forma moderna que

emerge como problema social la *ilegalidad* de la migración. (Centeno,2007 en Ariza, 2009:67-68)

Las políticas migratorias no sólo son relativas al control de fronteras, incluso no son sólo los factores de mercado los que abren y cierran los muros fronterizos en donde, a pesar de reforzarse las mallas, siempre se dejan resquicios para que circulen flujos específicos, por ejemplo, la mano de obra calificada.

A partir de 1980 las políticas de desregulación de las fronteras y de la economía le quitan funciones al Estado, aunque también la globalización neoliberal permitió que algunas partes del Estado en realidad obtuvieran más poder del que tenían hasta entonces. Los ministerios y organizaciones estatales dedicados a la construcción de un espacio desnacionalizado para las operaciones de las empresas extranjeras son muestra de ello (Sassen, 2010:15)

1.3.2. Migración clandestina

Los flujos clandestinos han sido estudiados principalmente a partir de información empírica, la principal conclusión: los flujos clandestinos surgen "del choque entre los intentos de los países receptores por controlar sus fronteras y las fuerzas, que se apoyan mutuamente de las motivaciones de los migrantes, sus redes y la demanda de mano de obra barata entre los patrones de las sociedades receptoras" (Portes y Dewind, 2006:18)

Los cambios en las políticas antimigratorias generan alteraciones como diversificación de flujos migratorios, si bien durante la década de los setenta y ochenta los migrantes indocumentados se podían caracterizar como hombres en búsqueda de trabajos temporales, hacia finales del siglo XX un cambio en el desplazamiento a través de las fronteras es el aumento de la población migrante proveniente de zonas urbanas, así como de mujeres y población indígena, además el endurecimiento de las políticas migratorias ha obligado a

los migrantes sin papeles a llevar a sus familias consigo porque los viajes de regreso se han vuelto más costosos y peligrosos. (Durand, 1998:5) (Portes, Alejandro; DeWind, 2006:19-20)

Autores como Sassen refieren estos nuevos circuitos migratorios como un proceso de "feminización de la supervivencia" (2004:41) en donde, debido a la situación de vulnerabilidad y desigualdad de por sí imperante por cuestiones de género, las mujeres se insertan en estos circuitos engrosados "por el tráfico de mujeres para la prostitución así como para el trabajo regular; las 'exportaciones' organizadas de mujeres como cuidadoras, enfermeras y asistentes del servicio doméstico".

Una vez en el país de destino, los grupos de migrantes pasan por procesos de adaptación laboral y cultural, en la actualidad la política y la opinión pública se han abierto a la discusión de los procesos de integración que viven las generaciones posteriores a los migrantes clandestinos, hijos de inmigrantes indocumentados que a pesar de tener la ciudadanía crecen en condiciones de desventaja y se enfrentan a obstáculos como racismo, mercado de trabajo segmentado y la presencia de pandillas y droga. En estos contextos las posibilidades de éxito de las nuevas generaciones depende en gran medida de los medios económicos, capital humano y redes de apoyo que los inmigrates puedan generar para proteger a sus hijos. (Portes y Dewind:19)

En casos contrarios, donde se carece del capital social para enfrentar la disparidad, se insertan en los sectores productivos y económicos que dan origen a lo que se ha denominado como asimilación descendente caracterizada por estilos de vida desviados, pobreza permanente y encarcelamiento, y son los hijos de inmigrantes clandestinos, debido a sus altos grados de vulnerabilidad, más propensos a enfrentar las problemáticas antes mencionadas sin apoyo por lo que tienen mayor riesgo de esta asimilación descendente (Portes y Dewind: 19-20).

1.4. México: su particularidad como país de tránsito en la era de las fronteras globales

En el mundo habitan unos 7 222 336 930 millones de personas,[10] Estados Unidos se mantiene como tercer país más poblado en el mundo con "321362789" habitantes, la mayor parte de éstos se asientan en la región sur de ese país. México ocupa el lugar 11 del *ranking* mundial de población con 121,736,809 habitantes. Por su parte, Centroamérica, compuesta por los países: Belice, Costa Rica, El Salvador, Guatemala, Honduras, Nicaragua y Panamá, tiene una población estimada en 2012 de 42 688 190 millones de personas,[11] estos datos demográficos son de utilidad para ilustrar la importancia de México en las relaciones transfronterizas, ya que está involucrado en la dinámica fronteriza de aproximadamente más de la mitad de la población total del continente americano.

El entusiasmo de algunos economicistas por el apogeo de la globalización, ubicada comúnmente durante la década de los 90 y en los primeros años del siglo XXI, implicaba, como uno de sus presumibles rasgos, un flujo transfronterizo de mercancías, información y personas que desdibujaba las fronteras. El cruce permitido de la frontera sur de Estados Unidos se sometió a las necesidades de mano de obra, la fluctuación de la economía y al escenario político (tanto en el ámbito legislativo como electoral) y eventualmente a productores y empresarios que precisan de mano de obra más barata pero sin obtener ciudadanía. Esto último ha dado paso a numerosos programas de empleo temporal como lo fue en su momento el Programa Brasero en la década de los cuarenta y durante los veinte años siguientes.

[10] De acuerdo con The Population Clock, United States Census Bureau, disponible en `http://www.census.gov/popclock/`, consultado el 5 de febrero de 2015.

[11] United States Census Bureau, disponible en `http://www.indexmundi.com/map/?r=ca` consultado el 5 de febrero de 2015.

A los flujos impulsados por la dinámica del libre comercio también se le sumaron aquellos considerados *ilegales*, denominación que se aplicó lo mismo a mercancías que a personas en un discurso que paulatinamente entró al orden de los asuntos de *seguridad nacional* y que implicó, como el caso de la frontera sur de Estados Unidos, un despliegue tecnológico y material para reforzar la línea divisoria que implicó el crecimiento de los Servicios de Inmigración y Naturalización (Inmigration and Naturalization Services, INS) que para 2003 se convirtió en la segunda agencia federal con más miembros y alcance sólo después del Oficina Federal de Investigación (Federal Bureau of Investigation, FBI) al concentrar cerca de 11 mil miembros en la *Border Patrol*. (Cornelius, 2001:661)

La principal paradoja que complejizó la ecuación globalización-frontera fue que mientras que en el mundo interconectado el tiempo y el espacio parecían reconfigurarse y reducirse hasta alcanzar la *World Wide Web*, paralelamente se reforzaban las fronteras materiales hasta hacerlas *inteligentes* con detectores de movimiento, rayos infrarrojos, vallas más altas y policías especializadas en la *disuasión* y el control de migrantes ilegales.

Lo anterior, hace recordar lo que Basail Rodríguez (2005:11) anuncia como uno de los "rasgos emergentes de las sociedades contemporáneas", es decir, el desbordamiento de las fronteras, la "reconfiguración de límites fronterizos con nuevas atribuciones de sentido, atrincheramientos, desdibujamientos y corrimientos [...] Hoy las fronteras políticas, lejos de borrarse, renuevan su vigencia, se anclan o refuerzan al tiempo que, paradójicamente, el tradicional respeto por ellas se convierte en disociación sistemática, lo que las hace monumentos parodiados".

Por sí solos, los límites territoriales resultan de gran interés para el análisis geopolítico, histórico, cultural, se trata de zonas y comunidades donde se presenta un mayor dinamismo y complejidad cultural, social y económica al ser los márgenes territoriales donde se confrontan las identidades nacio-

nales y regionales (Román y Shirk, 2012) y donde se percibe realmente la movilidad transnacional, es decir, están intrínsecamente ligados a la migración, pero para comprender las implicaciones de esta relación determinemos primero algunas dimensiones útiles para el análisis que se propone en este artículo. La primera dimensión que abordaremos es el concepto de frontera definida como la representación de un límite (del latín *limes*), una línea para trazar una situación: *este lado*, *el otro lado*, *antes* o *después*, *mi territorio* contra *el territorio de otros*. Según explica Fábregas Puig (2005) todo límite es intencional, y son espacios de relaciones culturales y sociales distintas a las que se viven en el centro del sistema político que se trate, las fronteras como límite son resultado de una relación: son las comunidades humanas las creadoras de las fronteras espaciales o imaginadas.

Las fronteras, como delimitación espacial, son además el marco territorial de una sociedad o cultura, pero también conlleva la conformación de una institución nacional. Desde el enfoque regional que propone Puig (2005) las fronteras son resultado de procesos sociales concretos y elaboraciones históricas, es decir, no son espacios naturales sino procesos en donde se rehacen las identidades al igual que las culturas y sus propias configuraciones sociales.

Parafraseando a Ludger Priest (2001) lo que se transforma no es la movilidad sino la construcción de los espacios sociales y geográficos en donde los bordes y fronteras no son sino constructos humanos, resultado de la acción social y la vida cotidiana.

En este punto resulta perceptible para el lector que nos alejamos de la concepción de frontera como límite meramente geográfico para acercarnos a la tercera dimensión de análisis: el de la frontera como factor excluyente y de desigualdad, en este sentido nos apoyaremos en la reflexión de Castles (2006) de que "las fronteras más cruciales no son ya las que separan a los estados nacionales, sino las que existen entre el norte y el sur" (p.48). "Es decir, entre las naciones poderosas (Norteamérica, Europa occidental, Japón, Australia,

Nueva Zelanda) y los países más pobres de África, Asia y Latinoamérica en este sentido, la brecha norte-sur no es geográfica sino política y social, así como hablamos de norte con zonas y grupos de exclusión, así el sur tiene sus élites y enclaves que disfrutan de riquezas, así como otras zonas intermedias o de transición". Es decir, "...en general la globalización ha derivado no sólo en una creciente diferencia entre el norte y el sur, sino en una creciente desigualdad dentro de cada región" (Castles y Delgado 2007:8).

Esta última dimensión acarrea una serie de relaciones entre pobreza y exclusión de consecuencias probadas como la violencia y las redes de crimen, en palabras de François Bernard (2009), en su trabajo sobre pobreza y violencia en las relaciones Europa/Magreb+Machrek "La frontera parece tener por función principal concertar y confirmar la lógica binaria normativa de las relaciones entre pobreza y violencia, así como de las que éstas mantienen con desarrollo, globalización, Norte, Sur, Occidente, Islam... La frontera parece siempre tener lugar para *explicar* fácilmente, con una nitidez que da vértigo. Es una *respuesta acordada a una cuestión desplazada*" (p.57).[12]

La pobreza se presenta así como otro *límite común* de la globalización (De Bernard, 2009:60) coincidente con Sakia Sassen (2010) quien señala que la economía globalizadora ha generado un aumento en la desigualdad y la concentración de la riqueza, proceso que se asienta y acelera desde la década de los ochenta en el siglo XX y que, debido a la concentración de la riqueza, ocasiona la aparición de un nuevo tipo de pobreza nunca antes vista.

El concepto de frontera entonces se desborda de la sola imagen de una línea divisoria o la raya y se acerca a concepciones más complejas como la del *muro de vergüenza*, que en el límite México y Estados Unidos se presenta desde la detención de flujos migratorios que comienza en 1993 durante la

[12]Las cursivas son del autor.

administración Clinton y que dan por resultado operativos como *Hold the Line* en Texas y *GateKeeper* en San Diego; parte de un programa estratégico más amplio que tenía como principio la *prevención por medio de la disuasión* (Wayne, 2001), es decir, lograr *disuadir* a los migrantes más que tratar de aprenderlos en la frontera o el interior del país.

El término frontera global se hace cada vez más recurrente en las líneas divisorias que no distinguen no sólo la vecindad de dos Estados Nación sino también toda una división en el orden económico de todo el orbe. La emergencia de los procesos sociales que se generan en estas fronteras resulta incluso en estudios comparativos de procesos *gemelos* por ejemplo: San Diego-Tijuana y España/Gibraltar/Marruecos (Román y Shirk, 2012). Ambos límites son de los más transitados en el mundo, el primero por tratarse del paso de centro y Sudamérica hacia los países desarrollados del norte, mientras que el estrecho de Gibraltar, presencia la movilidad entre Europa y África, ambos resultan pasos geoestratégicos.

En ambos casos, el tránsito en la franja fronteriza también está determinado por los ciclos en que los trabajadores temporales regresan a sus países de origen, en especial las poblaciones con mayor tradición migratoria como es el caso de los migrantes laborales mexicanos en Estados Unidos y el de marroquíes en Europa.

De igual forma, en ambas zonas se presenta la injerencia en las zonas de tránsito de los países desarrollados, una extensión de las políticas antimigratorias que en México se implementó como *Plan frontera sur* o *Plan sur* que estuvo vigente de 2001 a principios de 2003 cuando fue sustituido por un proyecto denominado *Fortalecimiento de las delegaciones regionales de la frontera sur* (INM, 2005) para contener el éxodo centroamericano hacia Estados Unidos. Por su parte, en Ceuta y Melilla se implementa en 1998 un operativo que refuerza los patrullajes aéreos, terrestres y portuarios, así como la instalación de vallas de gran altura (López Sala, Ana; Shirk, 2012:18)

el nombre de este operativo también fue, sin que sea mera coincidencia, *Plan Sur*.

Con la puesta en marcha del *Plan Mérida*, el Plan Sur fue vuelto a implementar formalmente. A partir de 2011 se retomó como parte de la estrategia de contención de los flujos humanos sur-norte donde se hizo evidente la injerencia del gobierno de los EE UU en la implementación de la nueva edición de esta política migratoria, por ejemplo, en la asesoría y modelo de frontera endurecida mediante el uso de tecnologías que ya eran aplicadas en la frontera común con México al menos desde 2009, según declaraciones del embajador de Estados Unidos en México, Anthony Wayne, durante la entrega en 2011 de cuatro kioscos biométricos al INM[13] y que el instituto implementó desde 2009 en 7 centros de detención en la Frontera Sur como parte del *fichaje* de extranjeros en situación irregular. De acuerdo con Wayne, el dinero destinado a capacitación y adquisición de equipo para reforzamiento de la Frontera Sur ascendía a 58 millones de dólares por parte del Plan Mérida.

Durante entrevistas realizadas a servidores de INM,[14] se constató el uso de estos kioscos biométricos en la mayor parte de los centros de detención, aún en aquellos que no están ubicados en la frontera sur, como es el caso del Centro de Detención en Iztapalapa, Distrito Federal y que consiste en la toma de huellas digitales, iris y rostro.

El silencio que envuelve los recursos del Plan Sur, como cuánto de estos recursos provienen del Presupuesto Federal y cuánto del Plan Mérida desencadenó solicitudes de información ante el Sistema de Información Mexicano (INFOMEX) y la asombrosa respuesta otorgada por el INM fue que

[13] *Entrega EU a México equipo biométrico para reforzar la Frontera Sur*, boletín de prensa emitido por el INM, el 04 de noviembre de 2011, disponible en `http://www.inm.gob.mx/index.php/blog/show/Entrega-EU-a-M%C3%A9xico-equipo-biom%C3%A9trico-para-reforzar-la-frontera-sur.html`.

[14] Dato obtenido en entrevista con trabajadora del INM durante trabajo en campo, agosto 2013.

no se tenían datos de cuál era el presupuesto para el Plan Frontera Sur, al igual que negaron información sobre los programas *Paisano* y de *Repatriación Humana*, argumentaron la negativa señalando que el INM es un órgano desconcentrado de la Secretaría de Gobernación con presupuesto asignado a la "Unidad Responsable K00 Instituto Nacional de Migración y sólo está desagregado por concepto de gasto y partida [...] y no detalla los recursos para los programas que opera la institución, tales como *Frontera Sur, Repatriación Humana y Paisano* ya que estos no constituyen *Programas* [sic.], en términos de los artículos 22 y 27 de la Ley de Planeación".[15]

Con lo anterior, se muestra el ostracismo de los datos referentes a cómo opera el denominado Plan Frontera Sur que en la presente implementación recibe apoyos del Plan Mérida para *reforzar la seguridad* y contener los flujos de migrantes en tránsito a bordo de la *Bestia*. La implementación de los operativos obedeció también al creciente número de migrantes menores no acompañados que intentaban cruzar la frontera con los Estados Unidos.

El binomio Plan Sur-Iniciativa Mérida ha acarreado la inversión de 2 300 millones de dólares[16] para *ayuda en el reforzamiento de la seguridad en México*. Y a partir de 2011, fue clara la intención de reproducir ciertas mediadas de control fronterizo de Estados Unidos a México, especialmente en la frontera México-Guatemala-Belice proporcionando hasta 50 millones de dólares del presupuesto antidrogas del Pentágono para la adquisición de lanchas patrulleras, equipos de visión nocturna, material de comunicaciones, sensores

[15] Respuesta de INM a la Solicitud de Acceso a la Información con folio 411 100 028 411 presentada el 27 de abril de 2011.

[16] En español un billón es una cifra de 12 ceros, es decir 1 000 000 000 000 o bien 1×10^{12}, mientras que en inglés lo que se considera un billón, para nosotros son mil millones: 1 000 000 000, es decir 1×10^{9}, por lo tanto, todas las cifras provenientes de fuentes anglosajonas expresadas en inglés en billones o números más grandes deben revisarse y traducirse con cuidado para evitar errores. Fuente: `https://es.wikipedia.org/wiki/Escalas_num%C3%A9ricas_larga_y_corta`

marítimos, de escaneo, y entrenamiento para la nueva infraestructura, *The Guatemalan border with Chiapas is now our southern border (La frontera de Guatemala con Chiapas es ahora nuestra nueva frontera Sur)* aseguró Alan Bersin Assistant Secretary of Homeland Security for International Affairs en septiembre de 2012. (Isacson & Meyer, 2014:5).

El Plan Sur que en una de sus vertientes incluye evitar a toda costa que los centroamericanos puedan tomar la ruta de trenes. Para lograrlo el gobierno mexicano inició una inversión de 6 mil millones de pesos para la modernización de las vías férreas[17] lo que incluía el reemplazo de vías en mal estado para evitar que el tren reduzca la velocidad y pueda ser abordado por los migrantes y vehículos que marchan antes que los trenes para enviar información de lo que sucede en los tramos del camino incluyendo sobre grupos de migrantes dispuestos a abordar sobre la marcha.

El endurecimiento de la Frontera Sur de México tuvo resultados presumibles en la disminución de detenciones en los nueve sectores fronterizos norteamericanos según las cifras de la *Border Patrol*, para el año fiscal 2015 (octubre 2014-enero 2015) tuvo una disminución de 39 % con respecto al periodo anterior y que hemos citado.[18]

El desbordamiento de los flujos de menores no acompañados y las medidas de endurecimiento de las fronteras es una clara muestra de lo que se propone analizar en esta investigación: se hizo evidente que la tercera frontera que se controla mediante acuerdos transnacionales es aquella que limita y contiene el tránsito y eso nos conduce a una reflexión sobre la constitución de estas fronteras globales.

[17] *Taming the beast*, The economist, 20 de septiembre de 2014, `http://www.economist.com/node/21618786/`.

[18] Southwest Border Unaccompanied Alien Children (FY 2014), U.S. Customs and Border Protection, Official Website of the Department of Homeland Security, on line, `http://www.cbp.gov/newsroom/stats/southwest-border-unaccompanied-children`, consultada el 15 de febrero de 2015.

Para Sassen (2010:14) la globalización requiere de "espacios desnacionalizados y estandarizados" que se construyen gracias a una combinación de alianzas, leyes, políticas y acuerdos extraoficiales. En este trabajo que desarrollamos hemos de considerar la constitución de espacios globales desnacionalizados que faciliten la libre circulación de mercancías y el flujo de capitales, en otros casos se establecen mecanismos contrarios que impidan el paso, en nuestro caso de estudio, de migrantes no documentados, estos acuerdos entre estados nación no siempre son explícitos y obedecen a presiones económicas y políticas.

Entre las dinámicas que impulsan a la globalización y que resultan útiles a la exposición de nuestro tema están la formación de procesos e instituciones globales, los procesos en ámbitos nacionales o subnacionales que están orientados a sistemas y programas globales, entramado que sirve a la construcción de lo que Sassen denomina espacios desnacionalizados y que en este trabajo se construye conceptualmente para referirnos a espacios que permiten el tránsito de cierto tipo de flujos pero también para la detención de algunos como el de la migración indocumentada.

En conclusión, podríamos referirnos a la construcción de estos *espacios desnacionalizados* que obedecen a acuerdos globales, es decir, se construyen con base en planes económicos y estratégicos y que genera nuevas formas de exclusión, vulnerabilidad y desigualdad. En este orden de ideas, hay que preguntarnos si nos encontramos ante fronteras globales o si es que las fronteras existentes, al insertarse en proyectos globales, funcionan para contener flujos transnacionales hacia otros países de destino, por ejemplo, para el caso que nos ocupa: México como frontera global para detener flujos *no deseados* del Sur y Centroamérica hacia el norte del continente.

1.4.1. Las tres fronteras mexicanas

Los migrantes indocumentados experimentan las fronteras con una asimilación del riesgo y clandestinidad (Marrujo, 2001), pero en su trayecto, se encuentran con otros obstáculos que ahora caracterizan corredores migratorios como el de México-Estados Unidos, a esas múltiples fronteras al interior de las administrativas la podemos calificar como una frontera longitudinal norte-sur, marcada profundamente por la desigualdad y el conflicto en las comunidades mexicanas afectadas e incluso involucradas con el tráfico, el secuestro y la extorsión a centroamericanos.

La particularidad de México como país de tránsito y como frontera global no se encuentra en sus fronteras norte o sur sino que se extiende a lo largo del territorio nacional, es lo que reconocemos como una tercera frontera más que como un corredor migratorio intrínseco a las vías del tren que se convirtió en un gran negocio de tráfico de personas y, debido a la omisión de las autoridades mexicanas, incluso ha devenido en el abierto rechazo de las comunidades mexicanas hacia el tránsito de los centroamericanos (especialmente en algunos municipios del Estado de México), la ruta se convirtió en una vía de acción para el crimen organizado con las consecuencias de secuestro, extorsión, trata de personas, violaciones, asaltos y asesinatos.

Una percepción sobre las movilidades humanas y el cruce de fronteras es la que ofrece Margarita Nolasco (1995) pues centra su análisis en los ecosistemas humanos, en la forma como los grupos humanos enfrentan al medio a través de la tecnología y, por consiguiente, la transformación del medio. La migración, dice la autora, es uno de los ejemplos más claros del cambio violento en las relaciones hombre-medio, pues migrar significa pasar de un medio natural inicial a otro cuya transformación fue efectuada por otros, lo que lo hace menos comprensible y menos manejable ya que no se domina la tecnología que hizo posible su transformación.

En la época moderna, esta perspectiva analítica nos ayuda en la reflexión sobre cómo se enfrenta el migrante a la Frontera Vertical, una frontera compleja en su construcción cultural, económica, social, de vulnerabilidad y precarización que exige el manejo de recursos específicos para poder traspasarla, algunos de estos recursos parecen ser proporcionales a la brutalidad del cierre mismo de la frontera como son las prácticas de explotación sexual predominantemente de las mujeres como recurso de negociación, la trata de personas, etcétera. El conocimiento de los *coyotes*, las redes de corrupción y complicidad son uno de esos recursos brutales que se explotan para dominar el medio, el que tiene la capacidad de transitar es a su vez quien construye la frontera para los otros.

Ya se ha trabajado cómo funcionan el capital social y las redes sociales en las posibilidades del cruce de fronteras y adaptación al país de destino, pero lo planteado líneas arriba nos llaman a pensar cómo se aprovecha el saber y el dominio sobre la frontera para marginar aún más al que de por sí se encuentra contenido en esta frontera.

Frontera Sur

La frontera sur durante muchas décadas fue básicamente una demarcación política que separaba a México, de los estados nacionales de Guatemala y Belice, así como mercados internos, derechos territoriales y de territorialidad. El hecho de que no se constituyera como línea divisoria desde sus inicios correspondió, según explica Margarita Nolasco (1995) a que ésta atravesó un territorio ocupado por una misma población étnica, con procesos históricos similares como lo fueron 350 años de dominación colonial y siglo y medio desde su independencia, en el caso de la colindancia con Belice (p. 71).

El cruce por la frontera Sur hacia México se ha calificado históricamente como *poroso*, es decir, permeable, sin controles fronterizos estrictos, por su

geografía, dibujado por el río Suchiate al sudeste y hacia el norte el Usumacinta, la frontera es la mayor parte de las veces apenas una noción de límite entre zonas desplobadas o de selva. La zona fronteriza de Guatemala incluye los departamentos de San Marcos, Huehuetenango, Quiché, Alta Verapaz y el departamento más grande de Guatemala, Petén. Del lado mexicano están los estados de Chiapas, Tabasco, Campeche y Quintana Roo.

A diferencia de lo que ocurre en la Frontera Norte, los mil 149 kilometros que comprende la zona fronteriza en los estados de Campeche, Chiapas, Quintana Roo y Tabasco es una región de bullente actividad comercial donde la fricción interétnica es poco perceptible pues desde épocas prehispánicas correspondieron a una misma extensión que fue diferenciada como límite al sur hacia 1528 y 1531. (Hernández, 2004)

A fines del siglo pasado, la frontera sur, se caracterizaba por ser mayoritariamente rural, con zonas deprimidas, la puerta de América Latina. La migración de guatemaltecos al sur y sureste del territorio mexicano se desencadenó primero por la represión y violencia, los primeros indígenas migrantes se quedaron en la frontera sur como peones (Nolasco, 1995)

La frontera sur de México se complejizó e inició un curso de violencia cuando en la década de los ochenta la persecusión de kaibiles[19] a guatemaltecos refugiados en México inició ataques en territorio mexicano (Nolasco, 1995), además de la competencia del espacio físico, un primer grupo de 470 desplazados por la sanguinaria táctica de *tierra arrasada* se establecieron en el Ejido Arroyo Negro en Campeche, se dio una disputa por el trabajo entre mexicanos y refugiados, aunado esto a la crisis económica de los ochenta en México se propagó una opinión dividida en cuanto a la recepción de los refugiados guatemaltecos.

[19]Grupo de élite de la contrainsurgencia guatemalteca.

El aspecto fundamental en estos procesos de la frontera sur mexicana fue que la permanencia de refugiados políticos y migrantes por violencia comenzaron a ser identificados ya no por su identidad nacional, o sea su sentido de pertenencia a un país, sino por la nacionalidad, la norma legal que define a los que nacen de uno y otro lado de la frontera lo que no ocurría antes ya que históricamente se daba una presencia por igual de jacaltecos, hkanjobal, chuj, quichés y otros que por una norma de nacionalidad de pronto eran "extranjeros entre los iguales" (Nolasco, 1995:77).

Actualmente las visas para aquellos habitantes de la zona fronteriza que trabajan o circulan diariamente hacia territorio mexicano se les denomina: visas de *visitante regional o de visitante trabajador fronterizo*.[20] Debido al auge de la industria turística, especialmente en Quintana Roo y el desarrollo de la industria petrolera en Campeche, la concentración inmigrante aumentó en la época reciente como lo indica la tasa de crecimiento anual de la población en la zona, la cual aumentó a 4.7 %.

México y Guatemala tienen diez puertos de entrada oficiales: En tabasco El Ceibo y en Chiapas: Frontera Corozal, Carmen Xhan, Ciudad Cuauhtémoc-Las Champas, Unión Juárez, Talismán, Suchiate II y Ciudad Hidalgo. Hay dos líneas de tren de carga: Al norte y hacia Veracruz, y al sur con dirección a Oaxaca (después sigue hacia Veracruz). En 2005 la ruta ferroviaria del sur fue estropeada por las tormentas y hoy comienza en Arriaga, Chiapas. Ambas terminan en Lechería, en el Estado de México, la comunidad que nos ocupa en este estudio.

En el resto del país, actualmente funcionan líneas ferroviarias de carga: Ferrocarril Mexicano (FERROMEX), Kansas City Southern de México, Ferrocarriles del Sur (FERROSUR), Terminal y Ferrocarril del Valle de México, Línea Coahuila-Durango, Ferrocarril del Istmo, Ferrocarril CZRY y Ferro-

[20] Establecido en el Reglamento de la Ley de Migración (2012) Artículo 132 y artículo 52, fracción III.

carriles Chiapas-Mayab, que funciona cerca de la frontera sur de México (Isacson & Meyer, 2014).

Frontera Norte

En la década de los noventa Margarita Nolasco (1992) definió a la frontera norte como "aquella que colinda con el país más poderoso del mundo, imperialista, moderno, desarrollado y de un mercado insaciable" (p.16-17). Las principales ciudades mexicanas a los largo de esta frontera norte son Tijuana, Juárez, Mexicali, Reynosa, Nuevo Laredo y Matamoros.

Además de ser la línea fronteriza más grande de nuestro país, la Frontera Norte es una *frontera étnica* separa naciones que en idioma, cultura y religión son distintos, pero además, separa al capitalismo hegemónico de su periferia dependiente en América, en su borde con México se constituye como una zona de fricción interétnica definida por Nolasco (1991) como: "un proceso intenso de aculturación y de relación capitalista" (p.71), proceso a través del cual se establecen directamente y se manifiestan en la vida diaria, relaciones de dominación-dependencia, que implícitamente conlleva la idea de un supuesto principio de superioridad-inferioridad. Como ejemplo de este tipo de políticas podemos citar tan sólo en las últimas décadas la aprobación a finales de 1994 de la ley 187 del Estado de California y el control de migrantes *ilegales*.

Frontera Vertical: varios corredores, una frontera

Si seguimos la línea de ideas anterior, podemos suponer que la particularidad de México no es sólo la de frontera global sino que existe un proceso específico marcado por relaciones asimétricas no sólo económicas y de poder, sino también de vulnerabilidad, riesgo y violencia que se extiende a las comunidades ubicadas en el paso migratorio.

La propuesta entonces es conceptualizar esta frontera no sólo por su ubicación geográfica sino por los procesos sociales que viven tanto las comunidades dentro del corredor como los que transitan por ellas, a este concepto se le puede denominar como Frontera Vertical.

Son los mismos migrantes los que comienzan a referirse a una frontera que acompaña a las vías del ferrocarril y el corredor terrestre para atravesar longitudinalmente México. Frontera Vertical se suma así al *bestiario* construido por los migrantes en tránsito, es decir, esa figuras como *La Bestia* como se le llama al tren de la ruta Chiapas-Mayab y *El Viacrucis* (cruzar México haciendo paradas en puntos específicos).

En paralelo, la alegoría se encuentra en numerosos testimonios de los responsables en casas del migrante. El clérigo Flor María Rigioni (2008) escribe en una recopilación de testimonios y su análisis sobre el tránsito:

> "...Luego llegan las fronteras, 'los buitres uniformados', la bestia, el campo minado, los verdes y los azules (los uniformes de la migración y de la policía) los Maras Salvatruchas y la guillotina de acero (el tren carguero)" (p.47).

Y explica en una nota al pie del mismo texto: "son los apodos usados por los indocumentados al llegar a la frontera de México, procedentes de centroamérica: los buitres uniformados son los soldados del ejército mexicano que piden la primera mordida; la bestia es México en general con todos los obstáculos; el campo minado es el sinnúmero de retenes y chequeos que constituyen la Frontera Vertical que va desde el Suchiate [...] hasta el Río Bravo..."

Desde la propuesta conceptual, el primer acercamiento a algunas características y problemáticas de la Frontera Vertical surgió durante la investigación realizada en la comunidad de Lechería, Estado de México (García, 2011). En la ruta utilizada por migrantes que viajan a borde del tren, Lechería equivale a la mitad del camino, un punto entre las dos fronteras mexicanas que

tuvieron que cruzar y por tanto, donde ya se presentaron las dificultades de la ruta, algunas tan brutales que horadan en el migrante con consecuencias poco estudiadas hasta ahora y aún menos se ha analizado la conducta del vulnerado en una comunidad también afectada por la presencia constante de las redes de tráfico y trata de personas.

La reducción y confinamiento de espacios públicos para evitar el paso de migrantes a las vías del tren, en Lechería es aún más patente por la construcción del tren suburbano, más la nula atención en salud, defensa de derechos humanos y procuración de justicia por alguna autoridad local, estatal o federal son sólo algunos de los elementos que se combinaron para desatar una crisis entre migrantes y colonos quienes desde hace décadas presencian el tránsito.

La pregunta fundamental que surge tras la investigación empírica presentada en esta tesis es cómo los pobladores, antes solidarios o al menos tolerantes con los indocumentados exigen desde hace dos años el cierre de la casa de apoyo al migrante y que se detenga la presencia masiva en las calles aledañas al albergue, las principales razones, compiladas en esta investigación y documentadas por la prensa, son la presencia y pelea entre traficantes de personas y de droga, la inseguridad, permanencia prolongada de los migrantes con todo lo que estos implica: sin dinero, ni lugar para resguardarse, atienden sus necesidades de aseo, fisiológicas y buscan unas monedas para comer en el único lugar que pueden: la calle.

Entre los testimonios, observación y entrevistas entre los lugareños repetidamente señalan como principal problema la presencia prolongada de migrantes en las calles lo que antes, al menos hace cinco años, no ocurría pues el tránsito era más fluido, en este sentido, la invisibilidad de los migrantes, el que sólo de vez en cuando pidieran algo de comida, era los cotidiano y permisible. Sin embargo, ante el reforzamiento de la frontera sur de Estados Unidos y los operativos en México para detener los flujos masivos de indocumentados se fue delineando una política de contención a lo lar-

go de la República Mexicana, si a ello le sumamos que tras los asaltos, violaciones, secuestros y extorsiones los migrantes quedan sin dinero para continuar el tránsito y más aún para sobrevivir, encontramos que sus estancias en las comunidades serán más prolongadas y en condiciones de precariedad.

Con base en la exposición anterior, la agenda de investigación que hemos de seguir se refiere precisamente el análisis y conceptualización de una frontera que no está ligada primordialmente a límites trazados territorialmente. Si bien la Frontera Vertical está asociada con un corredor migratorio, este cambia de un día a otro, es tan dinámico como el mismo paso de los migrantes y las estrategias que se apliquen para continuar o detener su flujo, pero a pesar de esta maleabilidad, la reconfiguración constante de la ruta, la frontera persiste y es tan determinante, que los migrantes no pueden abandonar este corredor pese al costo de transitarlo.

La pregunta fundamental entonces es cómo referirse a estos procesos que acontecen en el corredor migratorio mexicano y cuáles son los elementos para su análisis. Existe una particularidad en cómo una ruta de tránsito utilizada desde hace décadas se convierte en una ruta de extravío, como se le denomina en la tipología de la movilidad a las sendas peligrosas, donde predomina el asalto, la violación, desaparición y muerte y en donde literalmente desaparecen o se pierden los que se internan en ellas.

Más que una contención de flujos controlada por el Estado mexicano, la Frontera Vertical es construida como un espacio de poderes de facto, una combinación entre impunidad y desinterés para controlar y sancionar los abusos contra los migrantes sin documentos, a la vez y paradójicamente diversas instancias públicas y privadas se auto designan para controlar lo que ocurre en este corredor lo que produce la presencia constante de *vigilantes* de la Frontera Vertical que en realidad son los cobradores de peaje y se involucran en redes de tráfico y trata de personas, miembros que van desde la seguridad privada de las compañías férreas, a las policías locales,

estatales, federales y miembros del Instituto Nacional de Inmigración, una red amplia de grupos de control en comparación con aquellas que pudieran ser observadores y protectores de los derechos humanos o las redes de acompañamiento.

La opacidad en lo concreto de las competencias de los órdenes de gobierno o de las compañías privadas concesionarias ferrocarriles contribuye además a desdibujar la línea entre lo público y lo privado, una de las características que podríamos ubicar dentro de las fronteras globales en el orden de pensamiento de la reflexión de Sassen (2010) sobre la constitución de espacios globales donde la lógica del mercado global de capitales circula más en un dominio público y se instala como política de Estado, es decir, un desdibujamiento de lo público y que en los hechos se instala como manejo de acuerdo con los intereses del sector privado. El ejemplo de lo anterior, es cómo los miembros seguridad privada de compañías como FERROMEX o FERROSUR participan en la detención masiva de migrantes sin documentos y son denunciados constantemente como extorsionadores y cómplices de secuestro (Comisión Nacional de los Derechos Humanos, 2011).

Cabe preguntarse entonces si las políticas migratorias obedecen a una estrategia y si se basan en un análisis mínimo de las consecuencias a largo plazo de las mismas, incluso cuando no se adoptara una estrategia específica pareciera que la falta de acción respecto a las condiciones en las que transitan los flujos migratorios, como es el caso de los centroamericanos por el corredor mexicano, obedecía en primer instancia a una inacción que favorecía la movilidad y el evitar que estos migrantes se establecieran en territorio mexicano, pero a largo plazo esta laxitud desencadenó situaciones de ausencia del Estado.

Lo que no resulta claro es si se pensó que la vulnerabilidad de estos grupos, el riesgo y el tráfico se extenderían a todo el corredor y las comunidades que se encuentran establecidas en él, aspectos de la Frontera Vertical tienen que ver con esta extensión del riesgo y la vulnerabilidad.

En este punto, ya se puede señalar cómo más que corredores migratorios tenemos rutas que se convierten en Frontera Vertical o fragmentos de una gran *industria de la migración* como la denomina Castles (2007) desarrollada a partir de las redes migratorias y aprovechadas por el tráfico y trata de personas. Dentro de la industria de la migración que atañe al corredor migratorio que estudiamos en esta tesis son las falsas agencias de viaje, las posadas, los servicios de comida, abogados, tráfico, extorsión y un sin fin de variaciones donde el migrante y su vulnerabilidad resultan moneda de cambio para poder atravesar la frontera.

Hasta aquí hemos hecho una revisión de las características de la frontera en un contexto globalizado, no todas las fronteras funcionan como fronteras globales, estas están caracterizadas por ser útiles al control de las movilidades, generan formas de exclusión, vulnerabilidad y acentúan la desigualdad. Para el caso de la Frontera Vertical no sólo hablamos de control sino de contención, una referencia a una pobreza mundial que se desborda por la concentración de la riqueza, una riqueza que se muestra y se reproduce como el ideal de vida en los medios de comunicación y estrategias corporativas de publicidad pero a la que no pueden acudir en desbandada quienes huyen de la falta de oportunidades, la violencia o la exclusión, contener esos flujos es generar las transformaciones de los espacios y *disuadir* de continuar la movilidad, lo que implica vallas, puntos de revisión, cuerpos policíacos. La contención se encuentra en la doble vía macroestructural, por un lado, la dureza de la Frontera Vertical está determinada por las regulaciones migratorias de los Estados Nación y su endurecimiento, por los mercados laborales y las fluctuaciones económicas (en especial con las depresiones de un sistema capitalista anquilosado) y la pelea férrea por dominar el orden económico global. La otra cara del orden estructural es la inacción, omisión e incluso vulneración por parte de los Estados Nación hacia el respeto de los derechos humanos de los migrantes, la doble vía que establecen las fronteras globales se puede estudiar desde un perspectiva de verticalidad, de poder y acentuación de la brecha Norte-Sur, un desdibujamiento de la

acción de los poderes globales para salvar las responsabilidades del drama humanitario que se viven en la Frontera Vertical, los procesos sociales consecuencia de esta frontera de contención serán analizados en el siguiente capítulo donde se sostiene en la doble vía teórica-empírica la construcción de categorías y de los otros niveles de análisis que constituyen esta perspectiva.

2. De corredor migratorio a frontera: procesos sociales asociados a la Frontera Vertical

> Si el nomadismo, caracterizado por la no vinculación a un punto del espacio, es el concepto opuesto al de fijación en semejante punto, la forma sociológica del *extranjero* representa, en cierto modo, la unión de ambas determinaciones, revelando una vez más que la relación con el espacio no sólo es condición sino también símbolo de las relaciones humanas.
>
> *(*Georg Simmel*, El extranjero)*

Las actuales teorías migratorias como el trasnacionalismo, la nueva economía y los enfoques críticos a la globalización han avanzado en su discusión conceptual hacia la compresión de una movilidad constante, dúctil y, en ocasiones, masiva, movilización que no sólo se debe a la búsqueda de mejores salarios sino también a el desplazamiento ocasionado por desastres naturales, pobreza, violencia o inestabilidad política.

Las reflexiones teórico-metodológicas han cambiado su enfoque y conceptos para referirse a esta nueva era de la migración, por ejemplo, ya no se habla de grupos humanos sino de *flujos* y lo que antes se refería como inmigración/emigración ahora se enuncia de forma genérica como *migración*.

Un ejemplo de ello es la revisión conceptual que realiza Manuel Ángel Castillo (2015) a propósito de los 20 años de la EMIF donde diferencia entre migración laboral de movilidades laborales, señala que movilidad se refiere al desplazamiento de un punto a otro que puede ser realizado por personas, bienes, capital e información, mientras que los movimientos migratorios o migraciones implican el desplazamiento de personas e involucra los elementos de tiempo, espacio y motivos para su desplazamiento, en este orden de ideas el término de migración es más específico para describir procesos, el mismo que utilizamos en esta tesis.

La discusión sobre movilidad y migración es resultado de los cambios que denotan la búsqueda de comprensión en un mundo donde es constante la rapidez con que los actores cambian de residencia, o cómo su interrelación transfronteriza y las redes sociales mantiene latente la posibilidad de emprender de nuevo el camino antes de que siquiera puedan llamarse inmigrantes. En términos de lo que aquí presentamos cabría preguntarse cómo denominar a un grupo que si bien tiene un lugar de origen y destino, no logra completar el tránsito y llegar a su destino, sino que permanece a la espera de continuar y cómo esta circunstancia lleva a constituir no un espacio de destino sino uno de espera.

Metodológicamente esa circunstancia queda en ocasiones soslayada de las estadísticas si seguimos las definiciones que consideran por ejemplo la EMIF Norte y Sur, donde para que un movimiento sea clasificado como migratorio es necesario que se produzca un cambio de residencia, ya sea temporal o permanente "estas movilidades migratorias se involucran como mínimo un espacio de partida o de salida, un espacio de tránsito y un espacio de destino o llegada" (Castillo y Nájera, 2015:18). Es decir, de acuerdo con la reflexión teórico-conceptual que ofrece Castillo, la condición de la migración involucra temporalidad, espacio de movimiento y el motivo de la movilidad. La perspectiva que ofrecemos para analizar los procesos que se dan en la espera y en ocasiones precarización extrema consideran los tres elementos mencionados pero en una condición de imposibilidad de concre-

tarse donde se reconfiguran el tiempo, los lugares de tránsito y los motivos. En consecuencia, la discusión tampoco se refiere únicamente a si los inmigrantes logran incorporarse a los países de destino o cómo transforman a las comunidades receptoras ya que en un mundo interconectado hablar de algún país que no tenga alguna influencia cultural, política o económica de otros países resulta imposible. La marca de la globalización ha impactado a prácticamente todas las comunidades humanas del mundo (Castles y Miller, 2004).

De igual manera, las preguntas sobre las implicaciones de la migración para los países expulsores y de destino ya no se circunscriben a lo que pasa dentro de las fronteras sino también las relaciones que se conforman a través de ellas como una variante determinante en la sociedad, e incluso, como argumentan trasnacionalistas como Peggy Levitt (2004) la simultaneidad o la presencia de los migrantes en acciones y decisiones vinculadas a instituciones y relaciones influyen en la familia, la ciudadanía y, finalmente, a las naciones tanto en los países origen como en los de destino. En este capítulo se hará un recorrido sobre dimensiones de análisis, preguntas de investigación y reflexiones en los estudios sobre migración con la finalidad de ubicar las discusiones recientes para finalmente explicitar por qué es necesaria una perspectiva de la contención de la movilidad como la de Frontera Vertical y presentar algunas de sus dimensiones y conceptos como son: las fronteras como exclusión, la construcción social del migrante en tránsito, alteridades radicalizadas y pauperización del migrante.

2.1. Perspectivas teóricas en estudios sobre migración

En este estudio, podemos referirnos a tres determinantes en el enfoque teórico y metodológico para analizar los procesos migratorios: en primer instancia la disciplina para el estudio social en que se inscribe la perspectiva analítica, principalmente demografía, historia, ciencia política, economía,

sociología, antropología y derecho. En segundo lugar por los niveles o dimensiones de análisis: los niveles micro (individuos, familias), macro (poblaciones); micro/macro (sistemas legales o políticos), extra macro (sistemas políticos internacionales); grupos étnicos, grupos y clases sociales Brettell, (2000). El tercer determinante es la perspectiva teórica utilizada como son la neoclásica, neomarxista, trasnacionalista, relacional o estructuralista y funcionalista, por mencionar algunas.

En las teorías migratorias del siglo XX tres preguntas permeaban las discusiones:

a) Los motivos de las personas para migrar a través de fronteras internacionales, a menudo a gran costo psicológico y financiero;

b) Si existía un cambio los inmigrantes después de su llegada a los países receptores (estudios ligados a la adaptación, la asimilación, el pluralismo y la migración de retorno) y

c) El impacto de los inmigrantes sobre la vida de las sociedades receptoras y sus instituciones económicas, socioculturales y políticas (Portes y DeWind, 2006:8)

Teorías, de más tradición en el análisis de la migración internacional, sirvieron originalmente para explicar la migración laboral interna en el proceso de desarrollo económico, como fueron los modelos desarrollados por Lewis, Ranis y Fei, quienes explican las movilidades internas e internacionales como una consecuencia de las disparidades regionales en la oferta y demanda de trabajo.

La misma propuesta teórica en una dimensión microeconómica señala como detonante de la movilidad a la decisión individual basado en un cálculo de costo-beneficio en donde la balanza se inclinaría por ganancias económicas que hicieran valedera la movilidad. Ambas perspectivas, macro y micro, son conceptualizadas como un modo de inversión en capital humano explica Durand (1998:15). En esta perspectiva influenciada por la economía neoclásica

y desarrollada principalmente entre las décadas de los sesenta y setenta, se presupone que el migrante hace una evaluación del costo financiero que implicará el viaje, las repercusiones psicológicas del tránsito la adaptación a otra cultura y grupos sociales, búsqueda de trabajo, etcétera, lo que estaría implícito en las relaciones de costo-beneficio de la migración y en la decisión individual de migrar.

Hacia mediados de la década de los ochenta, con los trabajos de Stark y Bloom, la *nueva teoría económica* cuestiona los presupuestos de la teoría neoclásica al sostener que la decisión de migrar no sólo obedece a la disposición individual sino a que estas decisiones se insertan en unidades más amplias de grupos humanos —familias o grupos familiares, en ocasiones comunidades enteras—, en las que se actúa colectivamente para maximizar no sólo la esperanza de obtener nuevos ingresos, sino también para minimizar los riesgos económicos (Durand, 1998:15). En esta perspectiva se habla ya incluso de los roles y status que se adquiere al interior de una comunidad para superar las carencias locales.

Teóricos como Douglas Massey y J. Edward Taylor rescataron preceptos de esta teoría mediante el concepto de *privatización relativa* (Portes, 2007:24) que afectaría a las familias no migrantes cuando comparan su situación con la de aquellos que han migrado al extranjero. Este enfoque señala también cómo la migración se convierte en una forma de *auto-aseguramiento* ya que además del apoyo económico subsana todas otras deficiencias como falta de seguridad social, jubilación, etcétera.

La discusión que gira en torno al concepto de *privatización relativa* se centra no sólo en el uso de las remesas (inversión en vivienda, manutención diaria, ahorro. . .) sino que también considera si estos recursos económicos colocan al grupo social, en este caso la familia con individuos migrantes, en jerarquías distintas dentro de la comunidad e incluso si estas nuevas posiciones dentro el grupo de referencia son sólo *relativas* precisamente porque su parámetro es la comunidad en donde, al haber cada vez más

población migrante y más recursos vía remesas genera nuevas expectativas.

Para Castles todos los factores en el centro de la discusión sobre la migración tienen que ver con lo que él denomina la *agencia migrante* conceptualización donde los migrantes "no son individuos aislados que reaccionan a estímulos del mercado y reglas burocráticas, sino seres sociales que intentan obtener algo mejor para sí mismos, sus familias y sus comunidades dando forma de manera activa al proceso migratorio" (Castles, 2006:42) Los movimientos migratorios, una vez iniciados se convierten en procesos sociales autosostenibles, por ello recomienda el autor que esta perspectiva sociológica y antropológica debe incluirse en los modelos estructurales o institucionales de economistas, politólogos y juristas. La cultura de la migración que resulta del estímulo de los gobiernos de los países expulsores conlleva a migrar porque todo el mundo lo hace y no por objetivos muy precisos (Castles, 2006:45).

Dicho de otro modo, en términos de los teóricos de la nueva economía (Stark 1989 y Taylor 1991 en Durand,1998:17) los grupos familiares envían trabajadores al extranjero no sólo para mejorar sus ingresos en términos absolutos, sino también para mejorarlos relativamente respecto a otros grupos familiares y, en consecuencia, para reducir su desventaja relativa comparada con algún grupo de referencia. El sentido de privación de un grupo familiar depende de los ingresos carentes en la distribución del ingreso del grupo de referencia. La sensación de carencia de un grupo familiar depende de los ingresos de los que se ve privado dentro de su grupo de referencia.

Aun cuando la nueva economía destaca algunas ventajas de la migración, éstas se podrían considerar en ciertos planos macroeconómicos específicamente sobre los usos de las familias del migrandólar (Portes, 2007:24) en el consumo directo y su contribución al producto interno bruto del país, pero no consideran entre las consecuencias micro y macroeconómicas el desplo-

blamiento de zonas rurales, y cuando estas remesas no son utilizadas en los sectores productivos.

Una línea de trabajo y análisis en estudios migratorios estaría destinado a desentrañar si estas relaciones entre migración y desarrollo se cumplieron o fracasaron, y es en la discusión sobre las causas y efectos en la migración que se da una diferenciación básica no sólo entre enfoques teóricos sino también disciplinarios por ejemplo, los enfoques sociológicos y antropológicos que ven en la migración un claro síntoma del subdesarrollo y como consecuencia del despoblamiento y dependencia la continuidad de este rezago económico. En contraparte, los economistas neoclásicos y de la nueva economía encuentran en las remesas una válvula de escape y opción viable y sostenible para el crecimiento económico de los países expulsores.

Entre los optimistas de que las remesas podían canalizarse hacia inversiones económicas que superen el subdesarrollo se estableció una serie de conceptos como el de *remesas sociales* que supone que los migrantes transfieren a su lugar de origen habilidades y actitudes que apoyan al desarrollo. Otro de ellos es el de la *circulación de cerebros* que supone que la fuga de cerebros se ha sustituido por una circulación que favorece a países expulsores como de destino. Además de que se apostaba a que la migración temporal o circular estimulara el desarrollo, las diásporas construirían fuerzas para el desarrollo a través de la transferencia de recursos e ideas a sus países de origen y que el desarrollo económico estimularía la migración de retorno (Castles y Delgado 2007:12) (Portes y DeWind, 2006).

Otros enfoques teóricos de tendencia neomarxista como el de los sistemas mundiales en donde se considera a la migración como "una respuesta natural a la penetración de las sociedades más débiles por parte de las instituciones económicas y políticas del mundo desarrollado" (Portes, 2007:24) , enfoque en desde el cual el propio Portes desarrolló el concepto de equilibrio estructural para referirse a esta penetración del capitalismos en ámbitos tan diversos como el fomento del consumo de productos y formas de vida aleja-

dos a las características de las localidades así como el reclutamiento directo de trabajadores mediante programas en un principio y a largo plazo mediante la dependencia y asimilación a nuevas formas de vida y expectativas de consumo.

Desde la perspectiva de los sistemas mundiales, explica Portes (2007:25), para comprender la dinámica migratoria se debe extender la perspectiva de análisis más allá de lo local y regional hacia un marco más extenso que permita comprender cómo se da la penetración de las instituciones del capitalismo avanzado, en los planos sociales, y económicos dentro de las sociedades periféricas y cómo desencadena esta intromisión el surgimiento de la privación relativa que motiva la migración, porque sólo es en esta relación de intromisión del centro en la periferia que se comprende el cálculo costo-beneficio que implicaría la decisión personal de desplazarse a otro país o ciudades.

Otra preocupación central en los estudios migratorios es el estudio y compresión de las redes sociales las cuales, y en esto coinciden la mayor parte de los teóricos, sostienen las migraciones laborales y las hacen sostenibles no sólo porque unen al migrante con sus comunidades de origen sino incluso porque son estas redes las que constituyen una forma segura de contratación y contacto entre el patrón en los lugares de destino y posibles trabajadores.

La reflexión sobre las redes sociales surge en la discusión académica una vez que se abandonó el concepto de migración en cadena, la cual suponía que una migración inicial —generalmente de trabajadores jóvenes— era seguida por otros de la misma familia o comunidad, lo que algunas veces conducía a una recreación parcial de la comunidad de origen en el nuevo país (Price, 1963 en Castles, 2006:40), los teóricos contemporáneos han vuelto la atención a la conformación y funcionamiento de las redes que facilitan el traslado de los migrantes a los países de destino y que resultan imprescindibles en la

búsqueda de trabajo, el apoyo en vivienda y otros requisitos mínimos para la subsistencia.

En la migración, las redes tanto pueden consolidarse en organizaciones de inmigrantes que favorezcan las condiciones de trabajo y la inversión productiva en los lugares de origen como puede tener el efecto negativo de, como arrojan algunos estudios etnográficos, desencadenar una migración masiva y que terminen las comunidades de origen como pueblos fantasma poblados sólo por los viejos, discapacitados, viudas blancas y otros pobladores a los que les es imposible la salida y que esperan con paciencia el retorno en las fiestas religiosas.

Cómo funcionan las redes sociales y de qué forma determinan el tipo de migración que marcará a una comunidad de origen son algunas de las cuestiones que atienden los estudios migratorios contemporáneos, en específico en aquellos países que como México concentran la mayor parte de su migración en un solo país de destino, en este caso Estados Unidos.

De manera más amplia, es en la constitución de redes sociales para la migración que se constituyen migraciones exitosas o fallidas, pero también si éstas serán cíclicas, familiares, o si se buscará establecerse de forma permanente en los países receptores, aun cuando en esto es también determinante la política de aseguramiento de fronteras, pues a mayor cierre de fronteras menos posible será el retorno para los inmigrados y es más posible que éstos busque atraer a sus familias ante la imposibilidad de retornar con ellos.

Las redes han sido considerados por algunos teóricos (Castles,2006:40) como una especie de *capital social* en términos de Bordieu, considerarlas como aspectos fundamentales en los desplazamientos transforma esta visión de que era el migrante quien por sí sólo efectuaba sus cálculos de costo-beneficio del desplazamiento para señalar la participación de las familias en la decisión pero también como apoyo en caso de migraciones fallidas y aún antes de la

salida, en el ahorro para el viaje, los casos más dramáticos, como los que atendemos en esta tesis son el endeudamiento que en ocasiones llega a ser transgeneracional, así una migración fallida puede implicar que los hijos, hermanos y familia cada vez más joven tenga que buscar la forma de salir de endeudamiento mediante un nuevo traslado.

El estudio no sólo de las redes sino también de la definición de los grupos sociales que atraviesan las fronteras complejiza además la discusión ya que referirse a grupos étnicos implica asumir que los estados nación están constituidos con sociedades y sus miembros de estos estados tienen una historia común y una serie de valores, normas sociales, aduanas sociales e instituciones. A este enfoque se le ha denominado como la *teoría del contenedor social* que destacan teóricos sociales como Durkheim, Weber y Parsons quienes establecen su concepto de sociedad dentro de los límites territoriales, institucionales y de estado nación (Glick Schiller, 2008).

Sin embargo, esta perspectiva fue catalogada posteriormente por los trasnacionalistas como un nacionalismo metodológico frente al cual había que proponer una perspectiva trasnacional la cual contrasta con la noción canónica de la asimilación como un proceso gradual pero irreversible de la aculturación e integración de los migrantes a la sociedad receptora y evoca, en cambio, la imagen de un movimiento imparable de ida y vuelta que les permite mantener su presencia en ambas sociedades y culturas y aprovechar las oportunidades tanto económicas como políticas de estas vidas duales (Portes, Alejandro; DeWind, 2006:13)

El cuestionamiento a la perspectiva transnacional fue precisamente de si se trataba realmente de un concepto nuevo ya que este tipo de prácticas señaladas como *transnacionales* ya existían en los migrantes que llegaron a Estados Unidos a finales del siglo XIX y principios del XX. El consenso entre algunos de los estudiosos de la migración (Glick Schiller, Smith, Portes, Dewind) fue la noción de transnacionalismo como una perspectiva analítica y no sólo como un fenómeno: A través de esta lente analítica se vuelve

posible conceptualizar un conjunto de experiencias distintas descritas en la literatura histórica temprana, resaltar sus características en común y compararlas en forma provechosa con los sucesos contemporáneos. (Portes, Alejandro; DeWind, 2006:15)

El enfoque transnacional cuestiona que las unidades de análisis en la investigación sobre procesos migratorios se sujeten sólo a lo que sucede dentro de las fronteras, por el contrario, estos límites del Estado Nación acotan el alcance de las unidades de análisis e impiden aprender el carácter transnacional de los procesos sociales, la autora considera que los estudios comparativos pueden constituir una de las vías para superar el nacionalismo metodológico, sobre todo ahora que existe cada vez una multiplicidad de *locus* espaciales, siempre que el ejercicio analítico trascienda al Estados-Nación como referente principal de los procesos objeto de atención analítica aunque no deje de incluirlo. (Ariza, 2009:67)

El rol que juega la religión en la incorporación de los migrantes, una de las áreas de investigación que se imponen en estos días dentro de los estudios migratorios. En específico, se analiza el papel de la migración en la asimilación de los migrantes a los países de destino y la integración de la segunda generación, así como su desempeño en la incorporación, reforzamiento de identidades étnicas o recuperación de un origen común.

Además, los grupos religiosos resultan nodales en las redes de acompañamiento que busca el respeto a los derechos humanos de los migrantes en tránsito y también generan los recursos materiales y humanos para dar asilo y asistencia en el camino a través de las casas del migrante. En el caso de la presente tesis la religión constituye un elemento de la cultura de los migrantes en tránsito e incluso como un sostén moral en las condiciones de vulnerabilidad y riesgo en las que viajan los centroamericanos como veremos en capítulos posteriores.

En este tenor, como señalan Portes y DeWind (2006:23-25) la religión si bien no es un factor determinante de la migración y la incorporación, si ha condu-

cido a una serie de *efectos interactivos* acompañamiento de flujos y auxilio en transiciones difíciles; no dicta políticas estatales, pero sí ayuda a implementarlas o, por el contrario las resiste cuando las considera contrarias a los intereses de sus miembros; rara vez inicia actividades trasnacionales, pero sí las fortalece a través de las actividades y conexiones entre iglesias mezquitas y templos entre comunidades de origen y destino.

Una vez hecho este recuento de los principales postulados de las teorías migratorias que aportan elementos para esta investigación, podemos concluir que las preocupaciones actuales de las teorías migratorias giran en torno a los temas:

- El estado y las entidades supraestatales en la gestión de los movimientos de migración y de refugiados.
- Los modos de incorporación política de inmigrantes en Estados Unidos y Europa.
- Los nuevos desarrollos en el estudio del trasnacionalismo emigrante
- El papel de la religión en los orígenes y la adaptación de grupos inmigrantes.
- El debate sobre la empresarialidad inmigrante y los énclaves étnicos.
- Los problemas metodológicos en el estudio de la migración indocumentada.

En el caso de la migración en tránsito que tratamos en esta tesis las preguntas centrales van desde cómo obtener cifras confiables y fidedignas de la cantidad de personas que transitan en forma clandestina e indocumentada por el corredor migratorio, a pregunta sobre las motivaciones y por qué utilizar la ruta de las vías del tren y caminos relacionadas con éstas a pesar del riesgo inminente del encuentro con el crimen organizado, por qué no salirse de esta ruta e intentar otras vías con menores condiciones de vulnerabilidad, qué determina que una población ubicada en el corredor

migratorio apoye el tránsito o, por el contrario, pugne porque la ruta salga de la comunidad.

Estas problemáticas orientan la investigación y dan estructura a un concepto que ayude a comprender estos procesos propios de dos grupos sociales que se interrelacionan a través del proceso de tránsito migratorio: las comunidades del corredor migratorio, y quienes lo transitan. La complejidad además de esta interacción es la correlación de los actores que afecta y transforma la cotidianidad de los grupos a la vez que genera nuevos procesos sociales.

Con base en lo anterior, propongo incluir dos campos de estudio dentro de los cuales se inscribe la presente propuesta conceptual:

1. La reflexión interdisciplinaria sobre las historias personales de los trayectos del migrante y la forma como vive las relaciones humanas trasnacionales (familiares, laborales, religiosas, amorosas).

2. Las migraciones fallidas, constitución de fronteras estratégicas para contener flujos migratorios (desplazados, refugiados, indocumentados, excluidos económicos).

2.2. La Frontera Vertical como perspectiva analítica

La Frontera Vertical no es analizada con las mismas dimensiones que las delimitaciones territoriales administrativas, sino con una conceptualización de la construcción social de la frontera en donde el espacio se comprende como una instancia en la sociedad al mismo nivel que la estancia económica, cultural-ideológica en una relación que Milton Santos (Santos, 1986) describe como una instancia que contiene a la vez que es contenido; es decir, "la economía *está* en el espacio, así como el espacio está en la economía". Lo mismo ocurre con lo político-institucional y con lo cultural ideológico.

Eso quiere decir que la esencia del espacio es social. En ese caso, el espacio no puede estar formado únicamente por las cosas, los objetos geográficos, naturales o artificiales, cuyo conjunto nos ofrece la naturaleza. El espacio es todo eso más la sociedad: cada fracción de la naturaleza abriga una fracción de la sociedad actual. Tenemos así, por una parte, un conjunto de objetos geográficos distribuidos sobre un territorio, su *configuración geográfica* o su *configuración espacial*, y el modo como esos objetos se muestran ante nuestros ojos, en su continuidad visible, esto es, el paisaje; por otra parte, lo que da vida a esos objetos, su principio activo, es decir, todos los procesos sociales representativos de una sociedad en un momento dado. Esos *procesos*, resueltos en *funciones*, se realizan a través de *formas*. Estas formas pueden no ser originariamente geográficas, pero terminan por adquirir una expresión territorial. En realidad, sin las formas, la sociedad, a través de las funciones y procesos, no se realizaría. De ahí que el espacio contenga a las demás instancias. Está también contenido en ellas, en la medida que los procesos específicos *incluyen* el espacio, sea el proceso económico, sea el proceso institucional, sea el proceso ideológico.

2.2.1. Elaboración de dimensiones de estudio sobre procesos sociales en el corredor migratorio

En su reflexión sobre la construcción metodológica de la investigación, Jorge Durand (2014:261-263) realiza una analogía entre el quehacer científico y el término anglosajón puzzle por su significado múltiple: pues puede referirse a embrollo, enigma, acertijo o adivinanza.

La referencia es afortunada porque durante el trabajo de investigación se consiguen las partes de un todo y es necesario relacionar sus datos como cuando buscamos las mismas características en el rompecabezas, colores, tonalidades, aún sin saber cómo será la imagen en su totalidad a menos que tengamos un modelo o imagen a seguir, la imagen final es apenas una intuición hasta que se termina o al menos cuando se tiene la mayor parte

del entramado, en nuestro caso, comprobar la hipótesis que dio origen al trabajo.

Los datos de campo e investigación documental, referencias teóricas y revisión conceptual son parte de las piezas que hay que ordenar en la investigación, para el caso de la presente que pretende ser teórica y empírica, se partió de la observación de lo que ocurre en una comunidad con alta presencia de migrantes en tránsito por ser un *nodo* o *encrucijada* de acuerdo con la tipología de sitios que se antes se expuso, se trata de la comunidad de Lechería en el Estado de México.

Tras la experiencia en campo surgieron una serie de interrogantes sobre lo que estaba ocurriendo en las zonas que se encontraban de forma permanente o momentánea en el corredor migratorio, y la pregunta de qué ocurría cuando en lugar de corredor (definido por la posibilidad de traspasarlo para llegar a otro sitio) teníamos en su lugar un *estancamiento* o detención del flujo migratorio, a qué se debían esta imposibilidad de proseguir el viaje y cuáles eran esas implicaciones, y si podíamos llamar a ese límite invisible frontera, de ser así, ¿qué tipo de frontera era esa?

La construcción de un sistema de conceptos que ayudaran a comprender los procesos sociales observados en la comunidad de Lechería y otras que se transforman en parte de la Frontera Vertical representó un arduo trabajo, primero expondremos las coordenadas básicas del mismo: territoriales, temporales y de marco teórico para explicitar la construcción de las dimensiones de análisis.

Ante la imposibilidad humana y financiera de observar en toda la República Mexicana los sucesos que marcan la movilidad de los indocumentados, se recurrió a fuentes documentales, sin embargo los datos más recientes sobre el tránsito de centroamericanos están relacionadas en su mayoría por las cifras de deportaciones aportadas por el Instituto Nacional de Migración o los informes de organismos protectores de Derechos Humanos, como los publicados por la Comisión Nacional de Derechos Humanos (CNDH) o Amnistía

Internacional (AI), en donde se enfocan a casos de secuestro y testimonios de migrantes pero no a la experiencia de las comunidades que se encuentran en este corredor, declaraciones de autoridades migratorias y locales, rutas de influencia de narcotráfico, tráfico y trata de personas, y en fin, elementos que ayudaran a identificar cómo migrantes y las comunidades ubicadas en el corredor se confrontan a la Frontera Vertical.

Para fines prácticos fue preciso ubicar los principales procesos que ocurren en el tránsito migratorio y cuáles de ellos se relacionan con la Frontera Vertical, para ubicarlos espacialmente se referenciaron geográficamente las casa de auxilio al migrante, centros de detención y rutas ferroviarias y ante la imposibilidad de hacer un trabajo de campo en todo el territorio nacional se pensó en una fuente de información que registrara localmente acontecimientos que de alguna forma dieran cuenta de los procesos que vivían comunidades y migrantes en tránsito a lo largo de su trayectoria, para este fin se eligieron las noticias que reportaban los medios de información de los estados de la República Mexicana siguieron las noticias locales.

Como recursos para definir estos elementos realicé el análisis y sistematización de trescientas veintisiete notas periodísticas publicadas en medios de comunicación nacionales, de Centroamérica y Estados Unidos (medios latinos) en los años 2011 y 2012 referentes al corredor migratorio de la República Mexicana, el análisis mediante el programa MAXQDA arrojó un total de 77 categorías que responden las preguntas de investigación aquí expuestas.

El proceso fue el siguiente: con la ayuda de un *robot* administrado por el buscador *Google* se ordenó al programa que arrojara las principales notas del día que contuvieran las palabras *Frontera, Ley de migración, migrantes y Lechería migrante*, estas palabras y frases se definieron luego de hacer varias pruebas y comprobar si los resultados que arrojaban funcionaban

para dar respuesta a las preguntas que se plantearon para esta investigación.[1]

Las categorías se armaron conforme fueron resaltando las temáticas recurrentes en las notas, de ahí se derivaron las frecuencias de casos publicados y el concentrado de segmentos para cada categoría. Por ejemplo, podemos observar que hay más de cincuenta segmentos para la categoría *Cifras* en donde se publican datos numéricos obtenidos de informes de organismos protectores de los derechos humanos, INM, Organización Internacional para las Migraciones (OIM) y registros de casas, albergues y redes de acompañamiento.

La segunda etiqueta que mayor número de casos arrojó fue la de *Lechería en la Frontera Vertical*. El caso de esta comunidad del municipio de Tultitlán se ha documentado por la prensa debido a los constantes enfrentamientos entre los locales y los migrantes, en agosto de 2011 se implicó a los pobladores en el asesinato de un guatemalteco de 19 años, Julio Fernando Cardona, quien había participado en la *Caravana Paso a Paso por la paz* y fue beneficiado con una de las visas de tránsito otorgadas a la caravana.

Con más de cuarenta segmentos se encuentran las etiquetas *Migración México-Estados Unidos, Mapa corredor y Frontera Vertical*.

En esta última categoría se incluyó la información de la prensa que estuviera relacionada con la contención del tránsito centroamericano, y aquellas de conflicto entre pobladores y migrantes. A través de este análisis se puede constatar cómo el corredor migratorio no sólo está vinculado a las vías del ferrocarril aunque éste sea el medio de transporte utilizado por la mayor parte de los indocumentados, varios de los secuestros se realizaron luego de que se detuvieran los camiones de pasajeros o particulares en que viajaban los indocumentados. Los testimonios de personas rescatadas de redes de

[1] Ver anexo metodológico ampliado para una descripción más detallada del proceso de codificación y análisis.

trata o secuestro narran cómo fueron entregados por policías a los grupos de secuestradores.

Otros ejemplos son los camiones de carga detenidos cada uno con más de 200 personas contratados para internarse desde la frontera sur hacia el interior de la República y en donde se puede ver un tipo de migración internacional. Por ejemplo, en uno de los camiones detenidos en viajaban 240 personas, de las que 211 son guatemaltecos, 19 salvadoreños, seis ecuatorianos, tres chinos y uno japonés.

En tanto, en el segundo vehículo se trasladaban 273 personas. De ellas 199 son originarias de Guatemala, 28 de El Salvador, 26 de Ecuador, 12 de la India, seis de Nepal, uno de Honduras y uno de República Dominicana.[2]

Otro elemento de esta Frontera Vertical son las deportaciones de los Estados Unidos a México, ya sea en la frontera norte y sur del país, pues muchos deportados reportan ser de Guatemala o México para intentar cruzar la frontera nuevamente, esto ha acarreado una sobre población en las casas de apoyo al migrante en ciudades de ambas fronteras.

Otro de los temas que destacan en el análisis presentado coincide con las entrevistas a migrantes en tránsito realizadas en el municipio de Tultitlán y Ecatepec donde se señalan como principales responsables del miedo, secuestros, asaltos y otras la violaciones a sus derechos humanos a miembros de los *zetas* y policías cómplices del crimen organizado, entre ellos INM, policías municipales y Policía Federal Preventiva (PFP).[3]

Como se mencionó con anterioridad, dado que se comparten rutas de traslado y puntos de cruce hacia la frontera norte de México en los últimos años se han documentado casos de secuestro y trata de personas efectuadas

[2] *Repatrian a Guatemala 400 de los 513 migrantes salvados*, diario La Crónica 19 de mayo de 2011.

[3] *Denuncian migrantes que agentes del* INM *los vendieron a los zetas*, La Jornada 10 de mayo de 2011 p. 7

por el narcotráfico en donde se desconoce el paradero de camiones completos de migrantes mexicanos que presuntamente son obligados a trabajar en plantíos de droga o en el trasiego.

Las zonas de influencia del crimen organizado representan otro de los mapas a analizar en la construcción de este concepto y es auxiliar en el análisis de cómo trabajan las redes de trata, tráfico, secuestro, asalto de personas e incluso el uso de las rutas de tránsito y puntos de cruce utilizados por migrantes para el tráfico de drogas, lo cual implica el desplazamiento de las rutas, la generación de nuevas o las *rutas compartidas* como las denominara Casillas (2008: 165).

Por ejemplo, los municipios donde hubo más hechos de violencia a junio de 2011 son: Ciudad Juárez e Hidalgo de Parral, en Chihuahua; Apodaca y Monterrey, en Nuevo León; Acapulco y Chilpancingo, en Guerrero; Culiacán, Badiraguato y El Fuerte, en Sinaloa; Zapopan en Guadalajara y El Arenal, en el estado de Jalisco.[4] Algunos de estos municipios se encuentran en puntos de tránsito y cruce de frontera, por ello se ha considerado analizar la violencia y poderío de los cárteles del narcotráfico como una de las variables de esta investigación.

Por otra parte, se puede perfilar algunas particularidades de estos integrantes de redes criminales, por ejemplo, en el mismo artículo de La Jornada se destaca el informe del Trans Border Institute (Drogas y violencia en México) elaborado por los investigadores Viridiana Ríos y David Shirk, quienes demuestran, con Nuevo León como estudio de caso, que cada vez son más los detenidos, levantados y asesinados menores de 21 años de edad, y es precisamente en jóvenes de éstas edades quienes más se adhieren a las redes de crimen.

El narco es una forma de vida, tiene adeptos que se diferencian en las ciudades y comunidades, en Tamaulipas "usar sombrero texano forma parte

[4]Información del reportaje: *Cada vez se suman más jóvenes al crimen organizado, según los registros oficiales* Periódico La Jornada, Viernes 1.º de julio de 2011, p. 4.

de su identidad, llevar el cabello muy corto, conducir camionetas último modelo, tener residencias ostentosas, limusinas Hummer, vestirse con ropa de marca y estar rodeado de mujeres guapas es la parafernalia del narco en su máxima expresión", reporta San Juana Martínez como corresponsal.[5]

La ventaja de los reportes de medios locales implica conocer las imágenes y términos con los que no estamos familiarizados: en Tamaulipas al cartel del Golfo, controlado por Jorge Eduardo Costilla Sánchez, *El Coss* se le conoce como *la maña*, los relatos locales describen cómo controlan la cuidad a través de *convoys* de camionetas del cártel, y en un mapa de su zona de influencia en la entidad están los ejidos Canasta, Longoreño, El Refugio, La Bartolina, Huizachal y Playa Bagdad, custodiada por militares.

De forma similar, se podrían rastrear las más de 15 entidades dominadas por el cártel del Golfo y su alianza con la Familia Michoacana y el cártel de Sinaloa denominada: Cárteles Unidos, en una batalla feroz contra Los Zetas (llamados también los de la última letra) que controlan, entre otros puntos, la llamada *frontera chica* (Ciudad Mier, Miguel Alemán y Camargo), y *las golfas*, que dominan la mayor parte de los 43 municipios de Tamaulipas.

En el caso de la información obtenida sobre el corredor migratorio no sólo se consideraron listados de municipios que de forma temporal o permanente se encuentran en el paso, sino también las condiciones del traslado, medios de transporte, razones por las que se cambian las rutas y testimonios e información de cómo estas rutas afectan la cotidianidad de los sujetos locales.

Una primera conclusión respecto al análisis de información que se presenta es que los elementos considerados para la unidad de análisis resultan acer-

[5] Secuestro de migrantes, negocio boyante, San Juana Martínez, Especial para La Jornada, Domingo 8 de mayo de 2011, p. 12

tados sólo que con niveles más altos de complejidad, es decir, cada uno de ellos posee múltiples dimensiones que habrá de desentrañar el desarrollo completo de la investigación. Por ahora, se cuenta con información suficiente para establecer una cartografía de lo que se identifica como Frontera Vertical y los principales elementos, ya documentados, que la caracterizan.

En el centro de esta cartografía sobresalen cuatro entidades que por el número de casos y sus cualidades resultan aptas como unidad de observación: Tabasco, Oaxaca, Veracruz, Estado de México y Tamaulipas; y las comunidades que presentan procesos similares asociados a la frontera longitudinal: Tenosique, Huixtla e Ixtepec; Medias Aguas, Tultitlán y Lechería y diversas localidades en Tamaulipas, el caso más mencionado por el hallazgo de la fosa clandestina es San Fernando.

Es preciso señalar que parte de las notas que se habían recopilado desde el mes de mayo de 2011 (antes de iniciar el doctorado) fueron pensadas para seguir documentando el conflicto entre habitantes del municipio de Lechería, Estado de México y migrantes centroamericanos, mismo que se ha agudizado en los últimos tres años (García, 2011).

La información que he procesado mediante el software MAXQDA ofrece una descripción, en la cotidianidad, del tránsito de migrantes centroamericanos a través del territorio mexicano, el primer dato más relevante coincide con el supuesto propuesto de esta investigación: no existe una sola ruta de tránsito, un sólo corredor migratorio, pero sí uno en donde acontecen procesos sociales similares a los de una frontera en tanto que las fronteras son límites que diferencian, clasifican, controlan el flujo migratorio, delimitan; y a la vez, hay una particularidad de estos procesos sociales íntimamente relacionada con una contención no de la pobreza sino del individuo pobre ya sea en su tránsito hacia el norte como en su permanencia en México.

Hay entonces una verticalidad y una frontera, en efecto, una Frontera Vertical cuyos efectos más notables, de acuerdo con los avances de la investigación en curso, está en las regiones del Istmo de Tehuantepec, Golfo de México y la frontera norte.

Los puntos contemplados para este segundo capítulo de acuerdo con el mayor número de casos (recurrencia en las noticias) útiles para la caracterización de la Frontera Vertical son:

1. Migrantes en Estados Unidos y políticas antimigratorias
2. Agenda de investigación alrededor de la migración centroamericana en tránsito
    a) investigaciones en curso y resultados anunciados en la prensa mexicana (en línea)
    b) producción documental y artística.
3. Fronteras de México
    a) Frontera Sur
    b) Frontera Norte
    c) Puntos de cruce e internación
4. Referencias a Frontera Vertical (alteridades radicalizadas, pauperización del migrante, confrontaciones entre comunidades, y otros procesos ubicados en las dimensiones de análisis)
    a) Trata, tráfico, crimen organizado y sus zonas de influencia
    b) Polleros y coyotes
    c) Pauperización del migrante
    d) Confrontaciones entre las comunidades y los migrantes

   e) Agresiones contra defensores de derechos de los migrantes
   f) Rutas de búsqueda y caravanas de madres y familiares centroamericanos que recorren la Frontera Vertical

5. INM, Policía estatal, municipal, federal y policía privada
   a) Miembros policíacos y su actuación a violaciones de los derechos de los migrantes
   b) Centros de detención del INM
   c) Deportaciones
   d) Control de fronteras administrativo-territoriales por el gobierno Mexicano
6. Crímenes contra migrantes en tránsito
   a) desaparición
   b) secuestro
   c) Trata de personas
7. Nueva ley de Migración
   a) visa humanitaria
   b) modificaciones al Reglamento General de Población
8. Protección a migrantes
   a) Casas del migrante
   b) Ciudadanos organizados en favor del migrante
   c) Organismos e instituciones gubernamentales
   d) Embajadas y oficinas consulares

Para el desarrollo de este capítulo se analizó la información que arrojaron los segmentos codificados referentes a la protección de migrantes en el corredor migratorio (incluye operativos para protección de migrantes mexicanos que toman la misma senda) se encontraron 200 segmentos relativos a esta categoría, la mayor parte de las menciones corresponden a las casas del migrante (38), acciones de organismos e instituciones gubernamentales (23), organizaciones civiles promigrantes (12), ciudadanos auto organizados para socorro del centroamericano (16), campañas de salud (18), entre otras.

Comencé con este subtema, de entre el amplio universo antes descrito, por ser las casas del migrante, refugios, organizaciones de protección a derechos humanos y organismos gubernamentales un respaldo esencial para el trabajo de campo debido a las condiciones de vulnerabilidad que se sufre en estas zonas y que se extienden a quien se interne en ellas.

Además, al realizar un directorio de albergues, casas del migrante, oficinas consulares, centros de detención del INM (ver anexo metodológico), la ubicación geográfica y su coincidencia con las vías del ferrocarril arrojan indicios de una delimitación, pese a su variabilidad, de las zonas donde se presentan los procesos sociales asociados a las Frontera Vertical.

En un esfuerzo de ofrecer las principales características de lo que denominamos como Frontera Vertical para su estudio, se concluyen como dimensiones de análisis las siguientes:

1. Un corredor migratorio en México que comunica a Centroamérica con Estados Unidos utilizado desde hace más de dos décadas pero que se visibiliza y constituye como Frontera Vertical en años recientes.

2. El encuentro entre dos ecologías sociales[6] como característica central en la vida de frontera y la construcción del *otro* basada en la condición de migrante en tránsito, su fenotipo, dialecto lingüístico y condición migratoria (documentado/indocumentado).

3. La construcción y diferenciación del extranjero o el migrante, la pregunta de quién se encuentra del otro lado de la frontera.

4. Desigualdades y estructuras de poder; así como se construyen fronteras dentro de las fronteras también se encuentran los estratos dentro del estrato, algo que en lenguaje de quienes viven la Frontera Vertical expresan como *los pobres que se aprovechan de los miserables.*

5. Instauración y forma de operar de los poderes fácticos que pelean el dominio y lucran con la Frontera Vertical: En estas zonas la lucha entre cárteles, pandillas determinan el cambio en la ruta, los cobradores de *peaje* son los extorsionadores, algunos miembros del INM, policías locales, estatales y federales, así como la seguridad privada contratada por las compañías ferroviarias.

6. El uso múltiple del corredor migratorio: para tráfico y trata de personas, droga, en donde el migrante también se convierte en transporte para cruzar mercancías a través de las fronteras.

7. Una vulnerabilidad que se extiende de migrantes a las comunidades ubicadas en el corredor, a los defensores de derechos humanos, observadores civiles, periodistas, académicos, etcétera.

8. La pauperización del migrante como consecuencia de las condiciones del tránsito y su contención por la Frontera Vertical, es decir, la precarización emocional, psicológica que conduce también al odio hacia

[6] El término lo rescata Fábregas Puig (2005:24) de Owen Lattimore quien parte del hecho de que una frontera surge cuando dos sociedades diferentes, con ecologías culturales distintas, entran en contacto. Estas fronteras tienen el doble carácter de zonas de conflicto e interacciones.

mexicanos, desaparición voluntaria, entrada en redes del crimen organizado o en acciones dentro de la cotidianidad.

9. La transformación de espacios públicos para contener físicamente a los migrantes y como esto altera a las comunidades mexicanas.

10. La Frontera Vertical como contenedor estratégico del flujo de centroamericanos a Estados Unidos y las implicaciones transnacionales de las políticas y reformas en leyes migratorias.

La coordenada temporal

El trabajo de campo realizado en la comunidad de Lechería inició hace seis años con la investigación de tesis de maestría: El registro audiovisual en el estudio del tránsito migratorio de centroamericanos a Estados Unidos. Un encuentro dialógico entre comunicación y antropología visual (García, 2011). Lechería y la zona de Tultitlán en el Estado de México representaba un caso urbano y donde los migrantes ya había recorrido la parte sur del país, ya habían hecho un primer cruce de frontera y donde definirían el camino y transporte hacia el norte de México y la llegada a su objetivo, cruzar hacia Estados Unidos.

Durante la primer investigación se planteó como primer reto de temporalidad la movilidad de los grupos. Se podían trazar temporadas de observación y entrevistas en las zonas que permitieran hacerlo pero los migrantes siempre serían otros cada vez a menos de que permanecieran en las zonas por:

a) la imposibilidad de seguir por recuperación médica, lo que podía incluir que hubieran sufrido alguna mutilación por el tren o por arma blanca, disparos, violaciones multitudinarias, o golpes severos;

b) por que hubieran perdido todos los recursos económicos posibles para sus subsistencia mínima y decidieran juntar algo de dinero pidiendo

dinero en las calles o trabajando temporalmente en donde hubiera oportunidad;

c) la imposibilidad anímica-psicológica de proseguir, por haber sido víctima o testigo de vejaciones físicas y psicologícas, encierro. Duelo por el asesinato o muerte de alguien que hubiera emprendido el tránsito con él privaciones o una combinación de factores que le hubieran hecho perder una razón para proseguir;

d) por estar en riesgo potencial su vida al haber escapado de casas de seguridad, haber denunciado a alguna autoridad corrupta o grupo criminal, por haber identificado tratantes de personas o encontrarse en medio de la red de corrupción sin ningún apoyo y asesoría para tramitar una visa temporal (a la que tendría derecho como víctima de delito);

e) por cambio de planes y decidir quedarse en México y buscar la visa o nacionalización (es un caso común en mujeres que buscan casarse con mexicanos o tener a sus hijos en México para buscar la nacionalidad).

f) una permanencia que inicia como temporal pero que es indefinida puede ser como voluntarios en las casas del migrante, en algún lugar de trabajo temporal, un estadio de indecisión pero que no está dentro de la precariedad máxima que mencionamos en el inciso b)).

La anterior, es sólo una enumeración de posibles causas de la permanencia en la ruta y que permite un trabajo de campo prolongado con una persona o grupo de migrantes, sin embargo, todas las situaciones implican una situación física y emocional crítica que obliga a desarrollar metodologías de investigación que incluyan la posibilidad de una respuesta adecuada ante un ataque de nervios, pánico u otras situaciones que la presencia o preguntas del entrevistador desencadene, en específico porque el bloqueo emocional es una respuesta natural ante un hecho traumático, bloqueo que puede rom-

perse con preguntas e indagaciones que arrojan luz a lo que se está buscando olvidar.

Lo anterior ayuda a argumentar por qué se fueron construyendo unidades de análisis más conceptuales que permitieran una metodología de trabajo empírico menos centrado en las anécdotas personales, las cuales siempre eran desgarradoras, para buscar aquellos elementos que dieran cuenta de los procesos sociales en migrantes y comunidades a causa de la imposibilidad del tránsito, lo que parecía haber transformado la forma como ocurría la migración de tránsito en las últimas dos décadas.

La conjunción del riesgo de trabajo de campo, más las problemáticas que imposibilitaban un trabajo a profundidad con los migrantes que habían interrumpido su tránsito, sólo dejaban la posibilidad de trabajar en campo con los migrantes que aún se encontraban en tránsito o que descansaban en las casas del migrante, sitios que ofrecían una posibilidad de seguridad aunque fuera incipiente debido al acoso de autoridades, crimen organizado y algunos pobladores, pero la temporalidad máxima de un migrante en las casas de ayuda es de tres días.

En contraparte, las comunidades sí ofrecían la posibilidad de un estudio longitudinal, con una temporalidad más amplia, por lo que se decidió la observación y trabajo en la comunidad en varias visitas,especialmente cuando se dieron acciones de parte de defensores de derechos de derechos de migrantes, negociaciones, enfrentamientos o sucesos relacionados con el albergue y protección a migrantes, esa metodología prosiguió durante más de cinco años lo que dio la posibilidad de observar los procesos y cambios sociales e incluso dimensionar si algunos de ellos han sido acelerados en comparación con otros estudiados en este mismo marco analítico.

Coordenada marco teórico

El reto con mayo complejidad para esta investigación fue la elección de aquellas teorías que ayudaran a conformar un marco de interpretación que además ofrece un sistema de conceptos acuñados en el proceso de la misma investigación, nos hemos acogido a la apertura en las Ciencias Sociales que, parafraseando a Durand (2014), permite el uso de categorías o conceptos de rango medio. Comprendemos, sin embargo, los riesgos de este eclecticismo, sin embargo, se respetó un análisis sistemático y transversal respetando como base los datos empíricos que dieron origen al punto de esta investigación, a saber, los procesos sociales que suceden en la Frontera Vertical.

De acuerdo con Portes (1999) y Durand (2014) a la clasificación transversal de los datos en la investigación a la recopilación de datos empíricos le sigue la búsqueda de constantes que permitan hacer generalizaciones, luego se ubican las categorías de rango medio que ayuden a sustentarlas y explicarlas y finalmente se logra el aporte teórico que resultaría aplicable a otros casos e incluso con el que se pueden trazar indicadores para predecir casos semejantes.

La cuestión metodológica fundamental es como mantener el control sobre la generalidad de los sucesos, sobre los procesos mas amplios que hay tras estos, sin perder de vista la individualidad la forma concreta en que acontecen. Doreen Massey hace referencia a este dilema en la construcción de la investigación y no podría decirse mejor con otras palabras: “Señalar los procesos generales no explica adecuadamente lo que esta sucediendo en momentos particulares o en lugares particulares. Sin embargo toda explicación debe incluir esos procesos generales. La cuestión es cómo. Muy a menudo la solución se ha buscado en la difícil e insostenible yuxtaposición de dos clases de explicación. Por un lado, lo ‘general’, sea en forma de tendencias inmanentes o de procesos más amplios identificados empíricamente,

es tratado de forma determinista. Por otro lado, debido a que la variedad infinita de la realidad no se conforma a esta lógica, se añaden factores adicionales, en forma descriptiva y *ad hoc*, para explicar (justificar) la desviación.

Pero la variedad no debería verse como una desviación de lo esperado; ni la singularidad debería verse como un problema. Los 'procesos generales' no funcionan nunca de forma pura. Siempre existen circunstancias especificas, una historia particular, un lugar o una localización especifica. Lo que esta en juego, por ponerlo en términos geográficos, es la articulación de lo general con lo local (lo particular) para producir resultados cualitativamente diferentes en diferentes localidades". (Massey, 2012:110)

Los datos empíricos que constituyen la base de esta investigación se han recopilado desde hace seis años, y han sido categorizados en esta tesis como procesos sociales pues están constituidos por dimensiones sociales, temporales y espaciales. Para encontrar constantes y generalizaciones en estos datos, de acuerdo con la clasificación transversal de datos descrita el párrafo anterior, se realizó un estudio cualitativo de datos para obtener las categorías generales que pudieran ayudarnos a comprender lo que acontece en el tránsito centroamericano por México.

Según la definición de Durand (2014:277) "el proceso migratorio afecta tanto a los migrantes y sus familias como a la comunidad, al país y a las regiones de origen y destino. No se trata de una aventura individual, aislada. Las decisiones personales se encuadran en procesos históricos y sociales complejos". Nosotros agregaríamos que estos procesos también se presentan en los lugares de tránsito, una dimensión que no se había considerado en las teorías migratorias con la misma preponderancia que los lugares y grupos sociales de origen y destino.

En el mismo orden de ideas, hemos de suponer que la falta de desarrollo teórico sobre el tránsito consistía sobre todo en la brevedad conque se

consideraban estos hechos, sin embargo, la particularidad del corredor migratorio en México es justo la imposibilidad de que sea algo transitorio, es decir, sólo un paso para convertirse en otra frontera donde más que fenómenos (atípicos o eventuales) se desarrollan procesos con un discurrir histórico y un proceso evolutivo, así, la dimensión temporal efímera que caracterizaba al tránsito se prolonga, en ocasiones de forma tan amplia que la voluntad de tránsito permanece pero no parece alcanzable el lugar de destino.

Coordenada geográfica

La dimensión territorial en los estudios migratorios ha desencadenado nuevas reflexiones sobre las perspectivas analíticas al estudiar procesos que involucran países de origen, destino y tránsito en ocasiones de manera simultánea, multisituada o transnacionales. En el caso de la presente investigación trazar la coordenada territorial representó un desafío en la perspectiva de análisis pues la reflexión conceptual aquí propuesta parte de la investigación en campo realizada en una comunidad ubicada en el corredor migratorio, lo que de inicio colocaría esta investigación en el campo de lo local, sin embargo, las categorías de análisis se refieren a procesos globalizatorios como la verticalidad de una frontera en las relaciones del norte y sur global.

Si la dimensión temporal resulta compleja, un reto similar implica la definición espacial, porque como hemos definido en esta tesis, el espacio se construye a través de los procesos sociales que en éste acontecen, por ello no podemos referir la Frontera Vertical a ciertos municipios, o a todas las comunidades que son atravesadas por el corredor migratorio, si no se dan procesos sociales asociados a la Frontera Vertical como son:

- Contención del tránsito centroamericano en zonas que no son fronteras territoriales administrativas

- Pauperización del migrante
- Transformación de espacios comunitarios en zonas de espera
- Estratificaciones sociales basadas en la condición de migrante irregular y pobre
- Transformación de la cotidianidad por contención del tránsito en lo físico y operativo
- Cinturones operativos para la contención global de la diáspora del sur (inserción de medidas de seguridad nacional como el eje 3 del Plan Mérida)

ya que el referente geográfico es general, para este caso México como país de tránsito en la migración centroamericana a Estados Unidos,

2.2.2. Verticalidad de la frontera

El contexto más amplio de la conceptualización de la verticalidad de la frontera se refiere no sólo a la representación gráfica del mundo (Norte-Sur) y el cruce terrestre longitudinal que representa el tránsito centroamericano por México, sino también a las relaciones asimétricas enmarcadas por el poder económico, político y militar. Esta reflexión se alimenta de las nuevas reflexiones sobre las migraciones contemporáneas que analizan el contexto de la migración como proceso social en que aquello que se considera como *crisis migratoria* (Castles, 2006: 53) y que resulta un aspecto integral de las relaciones norte-sur en el marco de la desigualdad global.

En segunda instancia, se busca dotar de sentido a la frase los pobres se aprovechan de los miserables aseveración de Fray Tomás, encargado de la casa del migrante en Tenosique, respecto a cómo en la *industria de la migración* se intenta sacar provecho de la vulnerabilidad y la miseria en una

escalada que no reconoce iguales aún entre la miseria, es decir, siempre habrá alguien más vulnerable, un escalón abajo al cual explotar de algún modo.

La presente investigación ha enmarcado esta serie de procesos dentro de la estratificación social y ha buscado reflexionar sobre la construcción del migrante en ese sistema de organización. El binomio migrante-pobre es el que se analiza en el presente apartado.

Verticalidad, como se explicó un capítulo atrás, se refiere a relaciones norte-sur en el contexto del mundo globalizado, en esta sección nos referimos a los efectos de esa verticalidad en migrantes y comunidades atravesadas por esa frontera, los efectos más notables por las implicaciones y violaciones a los más fundamentales derechos es la violencia ejercida desde el poder hacia los más vulnerables y quienes arrastran de por si condiciones estructurales de marginación, pobreza y violencia.

Uno de los conceptos más socorridos y del que correrá aún mucha tinta es el de poder, no es objetivo de este trabajo desentrañar más dimensiones pero sí utilizar algunas distinciones que puedan ayudarnos a explicitar cómo se da la verticalidad en la frontera. Es decir, tendríamos que distinguir de qué manera la interacción social en la Frontera Vertical genera ejercicios de poder y de qué tipo para identificarlas entre las acepciones más generales de poder: *poder para, poder sobre, acumulación de poder y poder arbitrario* (Law, 1991).

Si poder social es una acumulación de la capacidad de acción en una sociedad, esta acumulación determina la relación entre los miembros de la sociedad y su capacidad de agencia. La acepción *poder sobre* en cambio, implica capacidad, habilidad y facilidad, la diferencia de este tipo de poder son los diferentes grados de capacidad y los intereses diferentes que se puedan ejercer en un sistema social. Para John Law (1991) estos dos tipos de poder no son necesariamente excluyentes, y la cuestión se encuentra más bien en la acumulación de cualquiera de estos, *el poder se ejerce más que*

poseerse nos recuerda citando a Foucault, no es un privilegio preservado o adquirido por la clase dominante, pero sí es en general efecto de su posición estratégica.

En el caso de la migración en tránsito pueden observarse en campo cómo se ejerce el poder por la acumulación de conocimiento sobre la ruta (en el caso de polleros y coyotes); por poseer un insumo esencial para la subsistencia (agua, hospedaje, comida), por ofrecer 'seguridad' o protección y el caso particular y poco analizado de la amenaza, en este sentido, *el poder* es dejar de hacer algo que de otra forma tienen el poder de hacer (violación, asesinato,secuestro, etc.).

La Frontera Vertical distingue quienes tienen el *poder para* o el *poder sobre* y quiénes son los que serán sometidos por este poder, por ello la acumulación del *poder* para afecta tanto a migrantes como a comunidades, el que el crimen organizado tenga toda la posibilidad de ejercer extorsión o cualquiera de las otras violencias sobre un ser humano no excluye que esta capacidad sea ejercida sólo sobre el migrante y de ello han dado cuenta las problemáticas en las comunidades que presentan este tipo de procesos de empoderamientos desenfrenados del crimen, es precisamente ese uno de los factores por el que se desborda la frontera.

2.2.3. Las fronteras como exclusión

Esta subdimensión intenta responder la pregunta ¿a quiénes contiene la Frontera Vertical, por qué y por quiénes? La premisa es que la construcción de esta frontera no sólo se da por la contención de flujos migratorios sino por la constante asimetría en las relaciones intersubjetivas.

Para explicar la estratificación social había que recuperar el supuesto de que las sociedades humanas no son sólo estructuras diferenciadas; son también sistemas dinámicos en los que las actividades y los papeles diferenciados son valorados en diferentes grados (Barber, 1964:11). Esta es una cualidad

propia de los humanos, ya que en otros grupos animales no hay valoraciones pero en los humanos hay diferentes consideraciones respecto a los físico lo biológico y el mundo social se establecen jerarquías de algunos superiores a otros, e incluso como mejores o peores de acuerdo en interacción humana.

Un punto en común en los estudios sobre estratificación es la distinción entre la interacción y la valoración social, ya que ésta se construye de acuerdo con la forma como los hombres en sociedad valoran unos las actividades de los otros como postula Durkheim, los individuos en sociedad comparten una tabla de valores más o menos comunes es decir una *comunidad moral* o de valores que es lo que mantiene junto a un grupo de personas, de otra forma si únicamente los individuos fuera medios para los fines de otros, si no hubiera valores comunes que definieran el uso apropiado de diferentes medios los hombres vivirían en un interminable conflicto entre sí porque nada podría terminó al cálculo de las utilidades inmediatas que cada uno puede obtener de las actividades de los demás, así la disminución del conflicto es consecuencia de la participación de los hombres en una comunidad de valores (Barber, 1964:13).

El estudio de la diferenciación social, de los procesos de valoración en la sociedad dan paso a los estudios de estratificación, o sea busca explicar cómo se establece una estructura jerárquica diferencial; describir la estructura, funciones y disfunciones de esta jerarquización y cómo se relaciona con otros aspectos de la sociedad: como la familia, el poder, la ideología, etc.

Una forma de valoración son las actividades y los papeles que desempeñan los individuos en el grupo pero esta valoración depende de periodos históricos específicos, por ejemplo, en la actualidad los papeles económicamente productivos, los empresarios por ejemplo, son valorados casi a la par de los papeles de gobierno y en algunos países incluso más.

Es interesante que la valoración económica sea de mayor importancia en la época contemporánea y por ello, el papel de los pobres aún más definitorio para la estratificación social, si el poderío monetario valorar con iguales capacidades de decisión y de acción a empresarios que a representantes del gobierno como un presidente en qué papel quedan entonces los desposeídos.

El análisis que sobre el pobre y su pertenencia social ha sido analizada por sociólogos como Simmel (2011) que reflexiona sobre cómo el pobre puede estar incluido y excluido de los círculos sociales, lo que Simmel estudia como "la función que desempeña dentro de la sociedad, como un miembro de la misma en situación diferenciada", esta circunstancia se comparte tanto en el pobre como en el forastero, los dos enfrentados a la sociedad como un todo, excluidos y en el caso del migrante pobre y por así decirlo, trashumante, esta condición de *estar fuera* es doblemente excluyente.

Mencionamos esto porque son constantes las referencias en entrevistas a su extranjería como una excusa incluso para no apoyarlos, si bien el pobre puede pedir *caridad* por tratarse su situación de alguna forma de la falta de opciones dentro del grupo social como sujeto económicamente productivo, cuando se trata de un forastero se considera que el origen de su pobreza inició en otro lugar, en otro país, y no encuentran razones (por supuesto sin pensar en lo humanitario) para apoyar al migrante pobre, este caso incluso se extiende a aquellos que se encuentran en situación pauperizada por haber sido asaltado o secuestrado en México, es común escuchar la frase "nadie los fue a sacar de sus casas" como justificación a dejarlos por completo fuera del grupo social, o de la asistencia humanitaria.

De esta forma, el pobre queda excluido del grupo social, pero más bien marginado de él o de alguna forma incluido en la *otredad* si es eso posible, es útil para desentrañar este asunto la apreciación de Barber: "la consecuencia de la interacción entre diferenciación y valoración en la sociedad es un sistema de estratificación social, una estructura de desigualdades regularizadas en

la que los hombres son situados más arriba o más abajo de acuerdo con el valor que se concede a sus varios papeles y actividades sociales", el autor señala que aunque la estratificación acentúa las diferencias, la estratificación tiene también una función integradora en medida que el sistema es expresión el resultado de juicios diferenciales de jerarquía según una tabla común de valores, el grupo social tienen la sensación de que se ha hecho *justicia* y se recompensado la virtud cuando creen que han sido justamente valorados como superiores o inferiores por las normas de su propia comunidad moral.

Lo anterior resulta cuestionable sin embargo, cuando las valoraciones son más económicas que morales, por ejemplo cuando los jóvenes se integran al narcotráfico ostentan dinero, impunidad, influencia y poder, quizá la valoración no sea de que todo ello es resultado de un esfuerzo pero sí de una osadía, el terminar muerto o en la cárcel, el riesgo pareciera equivalente al éxito. Moralmente y en lo individual puede ser condenada esa forma de vida pero tiene repercusiones en los jóvenes que buscan seguir los pasos de esos que ostentan un tipo de 'éxito' económico.

El caso de los migrantes tiene la particularidad de que el objetivo que impulsa la migración es muchas veces obtener ese éxito económico, cuando no se trata de huir de una situación de amenaza y violencia extrema que para fines prácticos ya es ganancia salir con vida de su comunidad, lograr el objetivo acerca a los migrantes a un reconocimiento y mayor jerarquía en su comunidad, pero mientras están en el trayecto para lograrlo están en una doble situación: en sus comunidades son los que emprendieron el riesgo para alcanzar mejorar sus condiciones, son los que ya están en el 'esfuerzo', en una polémica versión antropológica se habla incluso de un *rito de paso* hacia la madurez. En otra dimensión, para los países en tránsito su condición es indefinida, precaria, si se encuentra detenido por la Frontera Vertical ese sujeto en tránsito tiene probabilidades de convertirse en un sujeto pauperizado.

2.3. Construcción social del migrante en tránsito

> ¿Quiénes son?: "hablamos de esclavos modernos, de mano de obra robada, de prestadores de servicios, de levantadores de cosechas, de remitentes de remesas, de generadores de ganancias, de inducidos admiradores, de imprescindibles consumidores, de cuotas policiales, de objetivos militares, de consumidores carcelarios, de pretextos tecnológicos, de víctimas colaterales, de argumentos y justificaciones, de materia desechable, de cuerpos sin reconocer, de cifras descarnadas, de sencillos eslabones en la gran cadena de producción. . . hablamos de Misael, Karen, Glenda, José, Milton. . .
>
> *(Ramírez, 2013)*

México como país de origen, tránsito, destino y retorno tiene una movilidad constante de población que se puede caracterizar, dentro de los términos formales, como: emigrante, inmigrante, retornado, migrante transnacional, migrante, transmigrante, migrante en tránsito, por mencionar algunos, las denominaciones coloquiales son aún más variadas, pero en este contexto existen al menos dos categorías que por su uso se mantienen aparte de la discusión migratoria y son: extranjero y turista.

Por definición básica y de fuero común, toda persona que no tiene nacionalidad mexicana es extranjero, sin embargo, en México la cualidad de extranjero como tal tiene en sí una valoración parecida a la del turista

aún cuando labore o estudie en México, para comprender esta construcción del *sujeto migrante* en comparación con la construcción del *extranjero* o *turista* comencemos por hacer una discusión sociológica sobre estos términos.

Los desplazamientos y la movilidad del turista tiene una valoración social y que se caracteriza por provenir generalmente de contextos metropolitanos globalizados y marcados por la (post) modernidad, el turista es, de acuerdo con (Bauman, 2003), una característica del ser humano en los tiempos de *licuefacción* de las fronteras, en los tiempos líquidos donde las fronteras se diluyen. Bauman no se detiene sobre cómo estas fronteras, diferencian y estratifican, pero se puede inferir, desde una postura crítica, que las fronteras se 'diluyen' sólo para algunos, en una modernidad donde viajar corresponde al cúmulo de experiencias que debiera consumir una persona.

La emergente presencia del término *migrante* (ya no inmigrante o inmigrado) tiene, en nuestros días una asociación ambivalente, en el análisis de Nikos Papastergiadis (2000:51) las acepciones del término pueden ser de una imagen positiva de cosmopolitismo y aventura o por el contrario, de una migración *sucia* que abusa de los limitados recursos de los Estados Nación.

Más allá de la discusión política sobre los estereotipos hostiles contra el migrante, Papastergiadis propone repensar la relación entre extranjero y ciudadano en el contexto de la globalización, si de alguna forma todos somos productos de la migración qué es lo que distingue una historia de otra ¿somos desplazados por igual? Evidentemente el desplazamiento forzado no puede ser comparado con el turismo, pero, como se desarrolla en este mismo apartado, se pueden encontrar importantes elementos en la construcción social del migrante y del turista para comprender los procesos en comunidades que construyen y diferencian a los sujetos y su permanencia en los espacios comunes a partir de esta construcción.

Durante el desarrollo de esta investigación la relación inherente entre el espacio y lo social ha determinado el sistema de conceptos presentado en esta propuesta analítica, de igual manera en esta tesis se construye una relación conceptual entre movilidades y fronteras y entre las política que *distinguen* a los ciudadanos deseables de los que no para traspasarlas. La movilidad es entonces una facultad que ha sido restringida paradójicamente en la era de mayor movilidad, en la era donde los desplazamientos masivos han sido denominadas incluso como diásporas, caracterizadas por un desplazamiento forzoso que ahora incluye grupos como migrantes, expatriados, refugiados y pueblos desplazados, migrantes trabajadores temporales, exiliados, entre otros (Bokser, 2015).

Para continuar con nuestra disertación sobre la distinción entre migrantes, desplazados, y otras categorías de la diáspora en contraposición con la movilidad permitida y deseable como la movilidad del turista, seguiremos con el análisis de Daniel Hiernaux sobre la construcción social del turista desde los imaginarios sociales o el *Zeitgeist* de una sociedad dada que influye sobre la valoración social de la movilidad, de acuerdo con Hiernaux la movilidad es valorada según las características de la comunidad, por ejemplo dentro de una sociedad rural tradicional en contraposición con una sociedad metropolitana, globalizada y marcada por la (post) modernidad, ésta última, como una consumidora de viajes y desplazamientos a la que Hiernaux ha caracterizado como una *sociedad móvil*, "enamorada de la movilidad espacial bajo todas las formas, desde las que se fundan en el vehículo, el acceso a las NTIC (teléfonos móviles, correo electrónico en el móvil, Internet de alta velocidad de *desplazamiento* en el espacio virtual, etc.) y todos aquellos instrumentos de la movilidad tecnológica que pretenden suplantar la movilidad física". (Hiernaux, 2008:2)

Dentro de las características y valoraciones sociales que Hiernaux hace sobre el turismo señala entre las características:

1. provenientes de una sociedad metropolitana, globalizada y fuertemente marcada por la (post) modernidad, gran consumidora de viajes y desplazamientos,
2. la *multiresidencia*, como valorización de la posibilidad de residencia en diversos lugares del mundo, sea a nivel internacional como nacional.
3. Su tiempo de descanso y recreativo se ha transformado debido al traslape de los tiempos de producción en la actualidad, uno de los efectos de la desindustrialización, por lo pronto en países desarrollados y semiindustrializados, es decir, una flexibilidad para definir los periodos vacacionales (Hiernaux, 2008:4).

Se busca resaltar cómo a partir de estas reflexiones vamos abriendo una diferenciación de turismo o el vacacionista con las categorías de migrante a partir del tipo de movilidad que efectúan; si antes el turismo se consideraba dentro del tiempo de ocio o *recuperación de fuerza de trabajo*, en nuestros días la movilidad es un capital en especial si no se tiene restricciones para hacerlo, esas restricciones que podrían considerarse de varios tipos en realidad son mayoritariamente económicas.

En el caso de Estados Unidos, el país con mayor índice de inmigración del mundo, se debe demostrar que quien solicita la visa de turista tiene recursos suficientes y patrimonio que le permita regresar a su país de origen. La conclusión lógica de cómo están estructuradas las políticas migratorias es que quien desee trabajar lo haga legalmente mediante visas de trabajo, sin embrago para obtenerlas hay que apegarse tanto a estándares de calificación como a los sistemas de trabajo, algunos de los cuales pueden ser realmente de cuasi esclavitud como se pudo constatar durante la realización de documentales sobre visas H2A para migrantes agrícolas,[7] lo que refuerza la tesis de que las fronteras son límites especialmente para los pobres.

[7] García, Gloria (2013) *Jornaleros en la frontera de la subsistencia,* H2A *del sueño al fraude y Vivir en estaciones.*

En un contexto donde se ha caracterizado a las fronteras contemporáneas como porosas, líquidas (Bauman, 2003), desbordadas (Basail y Puig 2005) o múltiples (Villafuerte y García, 2005), resulta vano anclar el estudio de la frontera a los límites territoriales administrativos, ya que la complejidad de estos límites rebasan lo territorial para extenderse a los ámbitos económicos, geopolíticos, culturales y regionales.

Las fronteras territoriales, en tanto límite, son experimentadas de forma particular por los sujetos pues es diferenciada la expedición de visas y permisos para entrar a los países. La entrada sin documentos implica además la el acto de transgredir esos límites.

En México, por ejemplo, el mayor número de migrantes residentes es de nacionalidad estadounidense, seguido de los de nacionalidad guatemalteca, sin embargo, sólo se les solicita visa a éstos últimos, igual que al resto de los ciudadanos centroamericanos. Si a su estatus migratorio sumamos las particularidades fenotípicas tenemos resultados preocupantes como los arrojados en la Encuesta Nacional sobre Discriminación en México (ENADIS). (Conapred, 2011) donde se revela que siete de cada diez mexicanos consideran que las personas extranjeras provocan divisiones en la sociedad[8] (2011:55) opiniones que se radicalizan aún más en algunas ciudades fronterizas como en Tapachula, Chiapas donde casi el 90 % de los encuestados consideran que los migrantes generan división. Resulta interesante cómo en las ciudades fronterizas del sur de México la percepción hacia el migrante es distinta a la de ciudades como Tijuana y Juárez donde más del 37 % no ven riesgos en la unidad debido a presencia de extranjeros. (2011:59)

En contraste con los informes de la CNDH (2011), Amnistía Internacional (2010) o Sin Fronteras (2014) quienes reportan una constante violación a los derechos humanos de migrantes centroamericanos, la encuesta ENADIS

[8] La pregunta en la Encuesta Nacional sobre Discriminación en México (ENADIS) se formuló: ¿Qué tanto cree que la gente que llega de fuera provoque divisiones? Del total nacional 39.9 % consideró que poco y 26.8 % mucho; sólo 30.4 % consideró que los extranjeros no provocan nada de división.

2011 señala que más de la mitad de la población mexicana considera que sus derechos se respetan *algo o poco* 53.9 %; 11.8 % que se respetan mucho y sólo 29.9 % considera que *no se respetan nada.* Lo que significa, de acuerdo con la metodología implementada por Consejo Nacional para Prevenir la Discriminación (CONAPRED), que casi siete de cada diez mexicanos creen que los derechos de los migrantes centroamericano son respetados en *alguna* medida. Estos porcentajes varían en las ciudades fronterizas como Tenosique y Juárez que están encima de la media nacional al considerar que *no se respetan en absoluto* los derechos de migrantes centroamericanos (con 32.2 % y 38.2 % respectivamente), a partir de los datos de esta encuesta, se puede decir que habitar en las fronteras (la norte y sur del territorio nacional en este caso) determina una percepción diferente sobre la situación de los migrantes centroamericanos en México.

Esta diferenciación regional también se distingue en los resultados para la pregunta: "¿qué debería hacer el gobierno con respecto a la gente que viene a trabajar a México desde otros países o sea las personas migrantes? [sic.]"; las respuesta en lo nacional fueron 43.7 % consideran que se deben crear más empleos, 27.0 % que es preciso negociar un acuerdo con los otros países, 25.6 % cree que se debe controlar la migración, 1.3 % que no se debe hacer nada y 2.5 % no supo o no contestó. Pero en lo regional, el Distrito Federal-Estado de México fue la única zona que consideró que es necesario controlar la inmigración por encima de generar más empleos. En contraparte, las cuatro ciudades fronterizas consideradas en la encuesta (Juárez, Tapachula, Tenosique y Tijuana) estuvieron por encima del promedio nacional en la opinión de que el gobierno debe crear más empleos, pero también es en Tenosique donde la opinión de que debe endurecerse el control migratorio supera por diez puntos la media nacional (Enadis, 2011:52).

Otro aspecto relevante en la distinción de extranjero, turista y migrante está relacionados con el uso que los turistas hacen del espacio y las implicaciones antropológicas de ello, por ejemplo el encuentro del turista con *el otro* "no

se trata entonces de impactos sociales y de grandes puestas frente a frente de turistas versus habitantes locales a la manera de cierta antropología turística, sino de encuentros que merecerían un análisis desde, por ejemplo, el intercambio simbólico. Por ejemplo de qué manera estos encuentros interpersonales, con toda su carga simbólica, pueden derivarse en prácticas espaciales diferentes por parte de los residentes: el cambio de modelos arquitectónicos, de prácticas de compras y de consumo y de las mismas prácticas de ocio de quienes residen en espacios fuertemente impregnados por el turismo". (Hiernaux, 2008:5-6).

Este aspecto resulta interesante, porque habría que peguntarse cuál es la percepción y la disposición para compartir el espacio con el turismo y ejercer una frontera ante el migrante, en específico el migrante en tránsito quien es relegado a los caminos y sitios que paulatinamente, con la imposibilidad de proseguir su trayectoria, se convierten en zonas de espera.

También dentro del uso del turista del espacio está el grado de apropiación y relaciones que pueda establecer en donde el uso de artificios para generar apego al lugar como fotos, *souvenirs*, pláticas de remembranza agregaríamos las redes sociales. Cabe agregar que no es ese tipo de apropiación el que hace el migrante por su carácter de clandestinidad parece que tampoco hay apropiación del espacio más que en aquellas zonas relativamente de seguridad y descanso como las casas del migrante donde llegan a pedir fotografías, o han hecho murales, pero claro pero establecen otra tipo de relación con las casas, lo cual diferencia al *camino* de la *casa*.

De acuerdo con el desarrollo anterior, se puede concluir que la movilidad humana y sus medios resulta clasificatoria o estratificada en medida de la construcción social alrededor del sujeto en movilidad y, adelantando un poco las conclusiones finales, por el cruce de fronteras (territoriales o verticales) de acuerdo con los parámetros que estas mismas fronteras imponen. Un viaje hacia Estados Unidos puede costar a un centroamericano de los cuatro a los

veinte mil dólares para el pago de polleros, sobornos, chóferes, un negocio, 'una agencia de viajes' desde la clandestinidad.

La compresión de cómo se construye la noción de *extranjero*, postuló Georg Simmel, se tiene que atender desde la sociología desde el estudio de las acciones recíprocamente orientadas bajo la captación de *las formas sociales*, desde esta perspectiva el extranjero no es una persona sino una *forma social*, esto es, se trata de un vínculo específico de relación, una forma particular de ser con otros, las personas no son extranjeras en sí mismas sino para alguien o algunos que así las definen, no sólo depende de su nacionalidad y ubicación espacial, sino por cómo es definido, no es la vecindad física la que nos hace cercanos, ni la distancia física la que nos vuelve extraños, son las relaciones sociales las que determinan las formas espaciales, para nuestro caso, sería estas relaciones también las que construyen las fronteras.

Como se ha venido desarrollando en este capítulo, en México hay una clara distinción entre extranjero, turista y migrante y eso sin entrar aún en otras distinciones más del tipo racial como serían *los güeros* y en general el término *gringo* para las personas blancas o rubias, es en la interacción con el otro donde se construya la extranjería o el sujeto migrante.

Aunque estudios sociológicos como el de Simmel tratan de la *extranjería* más bien como una potencial inmigración donde la finalidad es quedar dentro de las fronteras de un grupo social aún cuando no pertenece al mismo y no se comparten cualidades de procedencia, es posible aplicar algunas de estas reflexiones aún al migrante en tránsito que, de lograr su objetivo, no tiene la intención de encajar en los círculos sociales del país en tránsito por el carácter momentáneo de su estancia; la finalidad de analizar estos conceptos de turista, extranjero, foráneo, es lograr discusión sobre cómo se va construyendo una especificidad en la construcción del migrante en tránsito.

Para este análisis, donde ya queda claro que la frontera no son los límites materiales sino la construcción de la frontera en la interacción social, se hace más necesaria la constitución de otros marcos interpretativos que podrían acercarse lo que proponen autoras como Rizo y Romeau (2009:50) al centrar el análisis de estas construcciones del sujeto migrante en los conceptos de *clivaje* y *habitus* a modo de plataforma desde la que se generan los sentidos del mundo, desde donde los sujetos actúan, se comportan, piensan, significan y se relacionan. De nueva cuenta convergen la identidad con la frontera, convergencia de la que parte la concepción de fronteras culturales ya que no puede hablarse de una identidad si no se considera una otredad o alteridad, lo que no es igual a uno mismo, lo *otro* o lo diferente al *endogrupo*.

Una cualidad diferente de las fronteras es la posibilidad de encuentro, en el análisis que de esta dimensión hacen Rizo y Romeau (2009:51) la frontera se presenta como de "materialidades discursivas diversas, de universos de sentido distinto y, a veces, contrapuestos", pero también es en estos espacios simbólicos donde "se logra el encuentro intercultural, el intercambio comunicativo entre sujetos distintos que, en el mismo proceso de interacción, ponen en común saberes y haceres para compartirlos, negociarlos y/o rechazarlos. Todo ello contribuye a la construcción de un 'nosotros' frente a un 'ellos'. Por lo anterior, las fronteras simbólicas pueden comprenderse como los espacios de gestación de la identidad". Este último aspecto sería la ruptura de la Frontera Vertical, porque los procesos sociales de los que da cuenta son de confrontación y extrañamiento más que de encuentros interculturales.

Entonces, de inicio podemos seguir la línea de pensamiento de que la interacción del grupo social es a partir de la exterioridad aunque a la vez esta interacción le confiere un tipo de *estar dentro* "Si la distancia dentro de la relación significa la lejanía de lo cercano, el extranjero significa la cercanía de lo lejano [...] El extranjero es un elemento del grupo, como también lo son los pobres y los distintos 'enemigos interiores'. Es un elemento cuya

posición supone al mismo tiempo exterioridad y confrontación" (Simmel, 2012:21).

La particularidad del tipo de migrantes que representan los centromericanos es la movilidad, pero esta se transforma, como se ha venido proponiendo, cuando esta movilidad es impedida o contenida, cuando se presenta La Frontera es ahí cuando aparecen otros procesos sociales en donde la percepción misma del migrante se acentúa más, de acuerdo a lo que se ha constatado en lo empírico, con la *ilegalidad*.

2.3.1. Interpretación y repercusiones del sujeto *ilegal*

La Constitución Política de los Estados Unidos Mexicanos, muy avanzada para la época de su elaboración, aún plantea en su artículo primero que todas las personas gozarán de los derechos humanos que se reconocen en ésta así como de los derechos y garantías de tratados internacionales que haya suscrito el Estado Mexicano, así como de las garantías para su protección.

El mismo Artículo Primero obliga a todas las autoridades, en el ámbito de su competencia, "promover, respetar, proteger y garantizar los derechos humanos de conformidad con los principios de universalidad, interdependencia, indivisibilidad, y progresividad, En consecuencia, el Estado deberá prevenir, sancionar y reparar las violaciones a los derechos humanos que establezca la ley".

Estas garantías quedan extendidas a todas las personas en territorio mexicano independientemente de su situación regular o no, e incluso en el caso de esclavitud se especifica que los esclavos del extranjero que entren en territorio mexicano alcanzarán por este sólo hecho su libertad y la protección de las leyes. Y finalmente, de mayor importancia para la argumentación que se presenta en este apartado, se lee a la letra:

> "Queda prohibida toda discriminación motivada por origen étnico o nacional, el genero, la edad, las discapacidades, la condición social, las condiciones de salud, la religión, las opiniones, las preferencias sexuales, el estado civil o cualquier otra que atente contra la dignidad humana y tenga por objeto menoscabar los derechos y libertades de las personas."

Este último párrafo merece toda una discusión alrededor de la construcción de la *ilegalidad* con que la mayor parte de las personas en las zonas de tránsito y autoridades construyen alrededor de los migrantes en tránsito por México pues ha sido el principal constructo que justifica, en este razonamiento, la suspensión de los derechos de los migrantes.

La celeridad con que se condena y confina a los migrantes es una situación que se reproduce en el orbe, en su estudio Los Parias urbanos, de Loïc Wacquant, refiere como las prisiones norteamericanas tienen una población mayoritariamente negra y migrante, lo mismo sucede en Francia en Europa, ambos casos presentan mayor severidad al dictar sentencia cuando se trata de casos de inmigrantes, la premisa en los países desarrollados en este sentido pareciera ser la "decisión deliberada de reprimir la inmigración ilegal por media de la cárcel" y que Wacquant analiza como un *confinamiento de diferenciación* o segregación, "con el objeto de mantener a un grupo separado y facilitar su sustracción del cuerpo societal (su resultado es, cada vez con mayor frecuencia, la deportación y la proscripción del territorio nacional), para distinguirlo del 'confinamiento de autoridad' o el 'confinamiento de seguridad'",[9] (Wacquant, 2001:198-199)

La ilegalidad va de la mano con la criminalización

La incursión de los migrantes indocumentados es condenado, según las entrevistas en campo realizadas, por algunos mexicanos que habitan las zonas

[9] Cursivas del autor.

de tránsito por considerarlos clandestinos y transgresores, a esa percepción se le añade las agresiones y violaciones contra los centroamericanos porque la percepción de que la clandestinidad implica una *suspensión* de sus derechos, incluso los más básicos e inalienables como los derechos humanos. La construcción social del migrante como 'ilegal' implica ya, desde lo simbólico y en los hechos uno de los aspectos estructurales de la violencia hacia el migrante.

Pese a que desde hace cinco años se ha discutido sobre la posibilidad de una visa de tránsito que pudiera ofrecer mejores condiciones para su permanencia en nuestro país mientras logran llegar al territorio norteamericano.

Sin embargo, me encuentro ante una reflexión sobre la frontera vertical: es cierto que estas relaciones de poder y asimétricas que la caracterizan son trazadas a nivel global, pero como tal la construcción del *sujeto ilegal* se origina y fortalece en el plano de la constitución de los estados nación al igual que las fronteras en su origen, destaco la nota de Centeno (2007:213), en (Ariza, 2009) que señala: desde el ángulo de la migración el Estado es la institución que certifica el derecho de los individuos a disfrutar de las prerrogativas que otorga la pertenencia a un grupo exclusivo de personas, el de los ciudadanos, pues es precisamente con el advenimiento del estado en su forma moderna que emerge como problema social la *ilegalidad* de la migración, no fue sino a finales del siglo XIX y principios del XX cuando el control estatal de la migración se convirtió en un elemento crucial de su soberanía. Así, el análisis de la relación estado-territorio-migración-legalidad se hace urgente.

2.3.2. Alteridad y frontera

> Los libros sobre *el otro* ayudan a construir una imagen de la comunidad a la que pertenecemos, porque la definición de quienes somos se realiza sobre todo a través de nuestros límites, ahí donde es posible el contacto con lo que no somos: la frontera nos da una identidad, sea geográfica, religiosa, política, racial o una mezcla de todas ellas [...] Todo lo que viene de fuera y puede amenazarnos debe ser destruido —de fuera de nuestras fronteras, de fuera de nuestro planeta, de fuera de nuestra clase social, de nuestro sistema de creencias—
>
> *(*José Ovejero*, La ética de la crueldad.)*

Una reflexión que ha estado presente en el desarrollo de este trabajo de investigación es cómo las fronteras físicas son representaciones a final de cuentas de un límite, un trazo sobre el espacio que adquiere significado en la forma como se transforma una interacción de los grupos en esos espacios por la conciencia de que existe ese límite con el que se clasifica un grupo de otro no sólo por nacionalidades sino también como un borde donde lo que no puede estar dentro está clasificado como un afuera y en es afuera están *los otros*, las fronteras entonces no son estas líneas, mallas o muros, las fronteras están en cómo identificamos como otro al que queda detrás de ellas.

En este orden de ideas nos resulta interesante una reflexión sobre la construcción del otro más allá de su distinción étnica, cabe recuperar la propuesta de Marina Ariza retomada de sobre la formación de grupos étnicos también llamado formación de fronteras: "desetnitizar los diseños de investigación en migración de modo que puedan dar cuenta tanto de la emergencia de los grupos étnicos como de su ausencia, la perspectiva de formación de grupos étnicos propone la selección de unidades de observación no étnicas que permitan evaluar si efectivamente se forman fronteras de grupo y en donde se forman antes de dar por sentado su existencia". (Ariza, 2009:66)

Los problemas en Lechería no comienzan tanto como una percepción de diferencia cultural, sino como extranjería y, en una posición más radical como de personal *ilegales* que no debieran estar en México, pero igual la alteridad se ubica como *la colonia* contra *los de afuera*, los mexicanos que legítimamente tiene derechos contra los que *no*. En el trabajo en campo en la comunidad cuando el conflicto entre los vecinos con la casa del migrante Juan Diego ya había alcanzado niveles de violencia había una constante referencia a que debían respetarse primero los derechos de los habitantes por ser mexicanos, por ser los que habitan en la localidad y no sólo estar de paso, aunque no descartaban los derechos humanos de los migrantes en tránsito si exigían una prioridad en la impartición de justicia, es decir, que primero se atendieran sus demandas aún cuando las problemáticas afectaban tanto a migrantes como vecinos en especial la inseguridad.

La construcción de frontera en la comunidad reside en *dejar fuera* de las garantías que otorga el Estado mexicano a los centroamericanos con base en una distinción de nacionalidad y más allá por su condición de migrante sin documentos, hay una percepción diferenciada de quiénes pueden tener acceso a la justicia cuando hay un conflicto.

La masacre de San Fernando, Tamaulipas, donde fueron hallados 72 cadáveres de migrantes mayoritariamente centroamericanos amplificó las voces

de protesta sobre las situación de los migrantes en tránsito, y también afloraron los casos que en toda la República Mexicana suceden cotidianamente contra los migrantes, algunos de estos casos fueron publicados en las noticias que codificamos para esta tesis, algunos de ellos incluso hablan de la situación a través del tiempo y que dan cuenta de estos procesos de alteridad radicalizada, por ejemplo el siguiente segmento:

> Nacido en Juchitán, en 1980, Pineda cuenta dos historias que por sí solas contrastan la situación del migrante en el pasado y hoy en día: en su infancia,el paso del tren reunía a los niños en torno de los recién llegados: "la diversión era salir a las seis cuando llegaba el tren, para ir con agua, llevarles un taco, platicar con los que pasaban de otro país, era nuestro contacto con el exterior".
>
> Veinte años más tarde, en 2007, Pineda se encontró con otra historia cuando el presidente municipal de su pueblo no quiso enterrar en el panteón a 17 migrantes náufragos, salvadoreños, porque no sabía si legalmente estaba bien, entonces los enterró afuera del panteón.[10]

2.4. La cartografía del miedo: vulnerabilidad, riesgo y movilidad humana

Durante al menos una década la Frontera Vertical se fue extendiendo silenciosamente por el territorio mexicano con apenas unas cuántas voces que denunciaban los delitos constantes contra migrantes en tránsito, después de la masacre de San Fernando, Tamaulipas el escándalo a nivel mundial hizo surgir una pregunta: ¿cómo la gente pudo y puede ser testigo de la crueldad hacia los centromericanos sin que ésta llame a la acción incluso cuando

[10] Artistas unen esfuerzos para retratar el horror de los migrantes, El Universal, 11 de julio de 2011.

se sientan indignados por ella? La razón principal está en que la denuncia es peligrosa y de ello dan cuenta los cientos de periodistas asesinados que aumentó desde la denominada *Guerra contra el narco*, la segunda es la impunidad.

Aún así, ¿qué se hace con esa violencia cotidiana? quizá porque asumir un papel de testigos porque ya no se trata de una representación de la crueldad (como en los video juegos, la nota roja, las imágenes de guerra) sino que se está ante la crueldad en sí misma y aún así hay una especie de distanciamiento de la gente que habita en estas comunidades atravesadas por la ruta por la Frontera vertical un distanciamiento entre lo que acontece y por así decirlo la narración sobre la crueldad, es decir, la crueldad se vuelve relato y se ubican como espectadores y no como parte el hecho que acontece.

Al final de cuentas qué otra alternativa les queda a los pobladores de estas comunidades que no tienen posibilidades de cambiar la situación no tienen poder de acción sólo les queda el relatar el ser testigos y aveces compartir mediante los testimonios estas vivencias ya el relato nos convierte en una suerte de cronistas de la crueldad, un distanciamiento como protección de una realidad que los afecta pero que no pueden cambiar.

El riesgo de asumirse como espectadores (ya que en realidad no atestiguan sino presencian solamente) es, como provocativamente señala Ovejero (2012), es que el distanciamiento sobre la crueldad tras el código moral del público, implica de alguna forma asignar la crueldad a los *otros* y quienes *deberían ser ajusticiados* después de haber establecido quiénes son los *otros* nosotros quedamos como los buenos los que estamos del lado del bien aunque nuestra actitud sea lo de espectadores en lugar de actores transformadores.

"En el contexto globalizado se ejercen violencias globalizadas" propone Appadurai (2003:13) la violencia que indica que el progreso no marcha en

todo el orbe como lo pregona el sistema global y que muestra que la globalización podía poner al descubierto patologías severas en las ideologías consagradas a lo nacional y la violencia global enmarcada en el nombre *guerra contra el terror* posterior a los ataques del 11 de septiembre de 2011 al World Trade Center en Nueva York, ambas originadas en los noventa.

2.4.1. Riesgo

Para analistas del riesgo y la vulnerabilidad como Ramón Ramos y Javier Callejo, el riesgo es un rasgo característico de la sociedad moderna por su ambigüedad riesgo/oportunidad; el riesgo se plantea como una posibilidad a futuro donde se puede perder todo, pero también como una oportunidad de mejora, la política neoliberal abandera el riesgo como oportunidad y elimina de su discurso el peligro; en la migración en tránsito una duda fundamental es si se asume el riesgo, si se le calcula de forma consciente y en términos de acción social, o por el contrario, es el riesgo como oportunidad, dentro de las condiciones de total precariedad que se plantea desenlace del tránsito siempre como favorable a pesar de que hay las posibilidades de muerte, secuestro, violación la reflexión que siempre va aparejada a estos cuestionamientos es por qué se emprende el tránsito a pesar de los peligros y las altas posibilidades del fracaso.

Las repercusiones de la ideología neoliberal son responsabilizar al individuo de su éxito y fracaso y asumir el riesgo como una *inversión* para obtener ganancia, el fin de la seguridad social.

> "El fracaso o éxito que depende de la acumulación y la capacidad de consumo; la competencia y el individualismo como sinónimos de libertad; el poder y el uso de la fuerza como única alternativa para solucionar conflictos y diferencias, más allá de normas

> éticas y legales; la banalización de la violencia y la realidad, convirtiendo todo acontecimiento en parte del espectáculo o *reality show*, efímero, carente de importancia, olvidable una vez que se cambia de canal, son parte de los valores programados para grandes sectores de la población que, salvo la televisión y la radio, no cuentan con otros medios de información"(Ramírez, 2013:46).

Además de San Fernando Tamaulipas se han dado numerosos casos de persecuciones y agresiones masivas, muchas de ellas quedan en el silencio por la falta de actuación del gobierno mexicano, un ejemplo de las omisiones cometidas por el Estado mexicano a pesar de las demandas y denuncias realizadas por la sociedad civil, expondremos el caso de lo ocurrido el primero de mayo de 2013, en un ataque al tren a la altura del kilómetro 25 de la carretera Barrancas-Cosoleacaque, en el estado de Veracruz.

De acuerdo con un comunicado urgente a medios de comunicación y firmado por las organizaciones de protección a migrantes, al menos un centenar de personas fue atacada por un comando del crimen organizado, quienes dispararon, atacaron con machetes y arrojaron del tren a los centroamericanos por no pagar la *cuota de piso*.[11] De acuerdo con testimonios recogidos por los protectores a derechos humanos, los grupos delicuenciales sube al tren como cualquier otro migrante, cuando el tren está en movimiento sacan sus armas y comienzan con la extorsión, el cobro de suelo va de los 100 a los 1700 dólares, el cobro promedio son 300 que los migrantes deben pagar o son tirados del tren en movimiento lo que ocasiona amputaciones o la muerte, el el último de los casos durante el cobro pueden ser despojados de todo lo que traigan incluyendo la ropa.

[11] Se le llama cuota de piso, uso de piso o derecho de piso al cobro ilegal que efectúa el narco y crimen organizado a la sociedad civil, el término es un eufemismo de una extorsión en donde básicamente se cobra por no asesinarlos, golpearlos o 'desaparecerlos'.

> Tenemos miedo, mucho miedo [...] por eso no queremos denunciar, estamos traumados por lo que vimos y vivimos en Veracruz, hubo balazos, machetes, gente arrojada, gente corriendo hacia el monte...

comentó una de las sobrevivientes a las organizaciones pro migrantes.[12]

De este tipo de sucesos podemos desprender un análisis sobre la actuación u omisión de las autoridades mexicanas: Primero, las autoridades que tienen competencia en la investigación y combate contra el crimen organizado como Procuradora General de Justicia (PGJ), PFP, y Subprocuraduría Especializada en Investigación de Delincuencia Organizada (SEIDO), no especifican algún tipo de acción específica contra estos grupos que opera sobre *La Bestia* desde al menos 10 años, y de forma más acentuada en Tenosique, Tabasco; Palenque, Chiapas; Medias Aguas, Coatzacoalcos, Tierra Blanca, Orizaba y Córdoba en Veracruz; Apizaco, Lechería y Huehuetoca, Estado de México; Irapuato y Celaya, en Guanajuto y Piedras Negras.

Segundo, de las denuncias presentadas (investigar cifras cuántas han sido atendidas y cuántas han sido reparado el daño u otorgado visas humanitarias) las que han sido atendidas

En tercer lugar, la falta de un sistema unificado de información acerca de estos grupos delicuenciales ya que las dependencias Procuraduría General de la República (PGR), Procuradora General de Justicia (PGJ), PFP, INM, Secretaría de Comunicaciones y Transportes (SCT), Secretaría de Marina (SEMAR), Secretaría de la Defensa Nacional (SEDENA) han actuado y tomado acciones e investigaciones en lo individual, por ejemplo el caso antes citado del Estado de Veracruz, donde la Marina acordonó y recogió todas las pruebas en el momento del incidente en conjunto con el ejército que realizó

[12] Comunicado urgente a medios de comunicación, 5 de mayo de 2013, firmado por SMR Scalabrinianas: Misión para Migrantes y Refugiados, Comedor para Migrantes San José, Casa del Migrante Hermanos en el Camino, Casa del Migrante Santo Toribio Romo, y 48 firmas más.

un retén en el área de Coatzacoalcos donde volvieron a recoger testimonios de migrantes. De igual manera, los grupos Beta del INM han acumulado durante los años de servicio de la corporación numerosos testimonios con información crucial sobre apariencia, apodos y zonas de operación de estos grupos.

2.5. Pauperización del migrante

2.5.1. Sujeto Pauperizado

En las listas de migrantes desaparecidos se encuentran relacionados todos aquellas personas de las que sus familias no supieron más su paradero; el *desaparecido* es una categoría ambigua donde no se puede constatar la muerte de la persona pero tampoco se tienen más datos que puedan afirmar que continúa con vida.

Durante los últimos años se han realizado caravanas de madres centroamericanas en búsqueda de sus desaparecidos y en algunas ocasiones los han encontrado, ¿por qué se negaron a informar a sus familiares su paradero? Algunos por vergüenza, ya que la aspiración de la familia es que su viaje terminara en mayores oportunidades, mejores condiciones de vida, cuando sucede lo contrario, cuando en lugar del ascenso sucede una pauperización de la situación precaria inicial, sobre todo después de un secuestro, asalto u otro tipo de vejaciones, el migrante puede terminar en vagabundeo, drogadicción, prostitución o esclavitud moderna, algunos de esos migrantes desaparecen en términos de anular su identidad anterior, lo que propongo con este concepto es entender cómo se pauperizan las situaciones precarias de los sujetos que se expone a la Frontera Vertical y las repercusiones de esta precariedad.

Como se ha referido anteriormente, parte de la estrategia de control en la Frontera Norte de México y los utilizados por los Estados Unidos es la “di-

suasión" mediante campañas difundidas en los países de origen, donde se les advierten los peligros del tránsito; o la intimidación mediante el reforzamiento físico y tecnológico de la frontera ambos métodos están encaminados a frenar la voluntad o el propósito de migrar.

El mensaje en estas campañas es que el migrante estará *solo* si decide iniciar el trayecto de forma irregular. Es decir, que enfrentará posibles delitos, que puede morir en el desierto, abandonado, puede ser prostituido, secuestrado, etcétera, se informa que el riesgo es mayúsculo y aún así encontrará la frontera cerrada, la intención es disuadirlo antes de partir. Estas campañas tienen como objetivo anular el deseo, el propósito, e incluso las campañas más fuertes en Honduras y el Salvador dejan claro que no es una cuestión de suerte, ya que muchos deciden afrentar el riesgo con la idea de que eso no les sucederá a ellos.

¿Qué sucede con la voluntad de seguir el camino una vez que han sido víctimas de algún delito, digamos, de que se cumplió la amenaza tantas veces hecha? Los testimonios algunos migrantes entrevistados dan indicios de que tenían información de lo que sucedía en el camino pero pensaban que era una amenaza, la realidad, dependiendo la experiencia sufrida, había rebasado lo que ellos sabían de la ruta en al mayoría de los casos y a partir de esas experiencias cambiaban sus rutas y la forma de recorrerlos.

Una pareja que fue entrevistada en la casa Juan Diego en Lechería (ella estaba embarazada), había aprovechado la estancia temporal en el refugio para informarse de cómo proseguir en camiones tratando de evadir los retenes, "en tren ya no sigo" decía la mujer con tristeza pues había perdido a una prima durante un secuestro masivo en Veracruz.

En Ecatepec, al visitar el refugio de atención que había dispuesto el municipio junto a las vías, encontramos grupos de migrantes que deseaban ser deportados, habían sido asaltados y golpeados pero no declararían eso ni ante sus embajadas ni ante la Comisión de Derechos Humanos, dirían

que estaban gravemente enfermos, para evitar que los obligaran a levantar alguna denuncia.

Los ejemplos anteriores muestran el tipo de decisiones que puede tomar el migrante tras sufrir agresiones, algunos deciden proseguir y, ya que han perdido todos recursos, tendrán que seguir en los trenes, pero las circunstancias serán del todo distintas, sin dinero para comer, ni pagar a los operadores o asaltantes tendrían que aventarse constantemente del tren en movimiento, hacer más paradas para *charolear* es decir, pedir dinero en las calles.

En esta situación, ante la lejanía de su familia, la soledad y desconfianza hacia los demás, ya que muchos de los casos los secuestradores, asaltantes y enganchadores viajan como migrantes, es probable que recurran a una evasión en el alcohol y las drogas, únicos recursos que hay al por mayor en el camino.

Así entre más tiempo permanezcan en la Frontera Vertical más pauperizadas estarán sus condiciones hasta perder la voluntad de seguir y perderse en el vagabundeo y la desaparición voluntaria, dejan de comunicarse con sus familiares, y de la zona de espera, donde aún hay expectativa de seguir, pasan a habitar la frontera.

El caso de las mujeres migrantes es más complejo por el tipo de violencia que se ejerce y se puede ejercer en un cuerpo femenino, por la particularidad de ser un cuerpo femenino o feminizado, se reitera esto último por todas las posibles agresiones que puede sufrir una migrante no sólo por ser mujer sino también porque existe un tipo de violencia que se aplica al cuerpo femenino, e incluso por acumulación histórica y nuevas formas de violencia.

Las formas de destrucción corporal que se han demostrado en un museo del horror e ignominia son indicios de una nueva forma contemporánea de llevar la *guerra* al cuerpo de la mujer. De acuerdo con la conceptualización

de Laura Segato (2014:17) esta nueva forma de violencia contra la mujer históricamente no se trata sólo de un efecto colateral de la guerra, sino que es un objetivo estratégico, y explica:

> Desde las guerras tribales hasta las guerras convencionales que ocurrieron en la historia de la humanidad hasta la primera mitad del siglo XX, el cuerpo de las mujeres, *qua* territorio, acompañó el destino de las conquistas y anexiones de las comarcas enemigas, inseminados por la violación de los ejércitos de ocupación. Hoy, ese destino ha sufrido una mutación [...]: su destrucción con exceso de crueldad, su expoliación hasta el último vestigio de vida, su tortura hasta la muerte.

Defensores de derechos humanos como el religioso católico Alejandro Solalinde señala que según los testimonios que ha recuperado en el albergue de Ixtepec, Oaxaca, puede afirmar que siete de cada 10 mujeres migrantes que pasan por México son violadas en algún punto del recorrido, '¡La violación como parte del pasaje!', y ha sido ampliamente difundido como ante la certeza de que ese será el inicio de las agresiones que pueden sufrir se inyectan anticonceptivo conocido como Depo-Provera o *la inyección antiMéxico* medicamento que interrumpe la ovulación durante tres meses para al menos evitar quedar embarazadas.

Aún queda mucho por decirse del tipo de pauperización que ocurre en la mujer migrante por su complejidad y *silencio epistémico* que la envuelve para decirlo en términos de Boaventura, las repercusiones de esa pauperización son también específicos y pueden extenderse indefinidamente no sólo cuando la migrante termina prostituida o vendida en el mercado de la trata, sino también en formas más *normalizadas* como cuando utilizan su cuerpo como recurso para poder llegar a los Estados Unidos, ya sea pagando sexualmente las cuotas o con la protección de un hombre o grupo de hombres a cambio de su cuerpo, estas formas pueden terminar en embarazos, matrimonios forzados y un tipo de desaparición específica.

Un ejemplo de lo anterior es el caso de una de las madres que buscaban a su hija en la caravana de madres en busca de sus desaparecidos, la señora Emeteria Martínez quien encontró en Lechería, Estado de México, a su hija después de una década, casada y con hijos. La justificación que su hija le dio de su desaparición, aún cuando había dejado a sus hijos en Honduras, fue que "el miedo de ser deportada y la falta de un número telefónico le impidieron la comunicación con los suyos". Doce años desde que perdieron comunicación con ella cuando se encontraba en Arriaga, Chiapas, son un silencio y un trayecto que llevó a la joven a vivir, pauperizada en una *normalidad* que esconde detrás la guerra que vivió en su cuerpo.

3. Transformación del espacio social y la cotidianidad por la Frontera Vertical

> No sólo lo espacial está socialmente construido, lo social también está espacialmente construido
>
> *(*Doreen Massey, *La geografía importa)*

Dentro de las preocupaciones de la geografía humana hay tres ejes de desarrollo que son particularmente relevantes para esta investigación:

a) la relación entre lo espacial y lo social,

b) la organización espacial, y

c) la relación entre sociedad y medio ambiente. Estos tres ejes considerados desde los procesos sociales y su relación con el espacio y cómo esta relación determina a las comunidades.

Uno de los supuestos que dieron origen al concepto de Frontera Vertical es que la transformación física de los espacios para contener la migración centroamericana, más los operativos de inmigratorios y repartición o pelea por la *plaza* o *piso* entre el crimen organizado de las zonas atravesadas por migrantes da origen a procesos sociales específicos que afectan no sólo el tránsito, sino que trastocan a las comunidades que se encuentran momentánea o permanentemente atravesadas por la Frontera Vertical.

Es ineludible entonces una discusión sobre la complejidad de estas geografías sociales. El estudio de la Frontera Vertical como un 'espacio' definido por procesos sociales específicos representa un reto mayúsculo, en especial, debe confesarse, porque este análisis se delegó durante décadas exclusivamente a la geografía y las demás ciencias sociales poco aprovecharon el debate que dentro de esta disciplina se daba aun cuando hacia la década de los setenta, las propuestas de la geografía en el análisis espacial postulan que *no hay ni puede haber una esfera separada de 'lo espacial'*.

No puede haber procesos espaciales sin contenido social, ni pueden haber causas, leyes, interacciones o relaciones, exclusivamente espaciales, en su sentencia que aún prevalece en el centro de la discusión de la geografía humana se aseveraba que no podemos considerar lo espacial como una esfera separada, sino que el espacio es una construcción social (Massey, 2012:99). Y así como la geografía amplió su campo epistémico para entender la geografía como algo social en esta perspectiva se intentará retomar estas discusiones geográficas para comprender las relaciones entre espacio y los procesos sociales que aquí se analizan.

Doreen Massey advierte que si bien lo espacial es una construcción social, hay que completar la sentencia reconociendo a su vez que los procesos sociales se producen necesariamente sobre el espacio lo que obliga a las ciencias sociales a aceptar dentro de su análisis que la sociedad no opera en un mundo sin espacio y geográficamente indiferenciado, es decir: "Las distribuciones espaciales y la diferenciación geográfica pueden ser el resultado de los procesos sociales, pero también afectan al funcionamiento de esos procesos. 'Lo espacial' no es solo un resultado, es también parte de la explicación" (Massey, 2012:101).

Definir 'lo espacial' es sumergirnos en una discusión que ha llevado décadas en el seno de lo geografía y recientemente en disciplinas como la antropología con propuestas contemporáneas como el concepto de "no lugares" que usó Marc Augè para referirse a todos esos sitios donde no se establecen relaciones

personales significativas pero donde los sujetos urbanos deben pasar buena parte de su tiempo, aeropuertos, y los grandes pasadizos del tiempo moderno: los supermercados, por mencionar algunos.

El concepto de 'lo espacial' vinculada a la noción de 'lugar' recupera la atención al mundo natural, a su especificidad y riqueza, sin que se reduzca sólo a una unidad de distancia, en la siguiente definición de Massey ayuda a comprender su complejidad y riqueza conceptual:

> "...el significado pleno del término 'espacial' incluye un registro completo de aspectos del mundo social. Incluye distancia y diferenciaciones en la medición, en las connotaciones y en la apreciación de la distancia. Incluye movimiento. Incluye diferenciación geográfica, la noción de lugar y de especificidad y de las diferencias entre lugares. E incluye el simbolismo y el significado que se vincula a todas estas cosas en diferentes sociedades y en diferentes partes de estas sociedades."

La mención de estas definiciones de lugar y espacio no son arbitrarias ni resultan superficiales si se logra explicar cómo la Frontera Vertical viene a transformar un corredor en un límite, el espacio social, al establecerse, esta frontera se ve totalmente transformado: de espacio de interacción a espacio de diferenciación y aún más de estratificación, como explicaremos más adelante.

La importancia contemporánea del análisis de los procesos sociales y el espacio resultan fundamentales para explicar el uso de la distancia y la separación como una dimensión más de plusvalía en los desarrollo de vivienda modernos: tener todo dentro del mismo espacio, escuelas, trabajo, centros comerciales, etc., resulta el mayor lujo, y resulta una amenaza y forma de control de la protesta el cerrar plantas de trabajo para llevarlas a otra ciudad; cerrar, abrir, dividir espacios se muestra ahora como una eficaz (o en ocasiones por pura ignorancia) forma de control, de

estratificación, de diseminación, ruptura y generación de nuevas alteridades.

3.1. Lechería: una comunidad en la Frontera Vertical, análisis de procesos sociales

En las primeras observaciones en campo para esta investigación uno de los aspectos que determinaron la construcción de una nueva perspectiva para analizar lo que ocurría en la comunidad de Lechería fue la transformación del espacio y cómo esto había generado nuevos procesos sociales.

Lechería pertenece al municipio de Tultitlán en la zona metropolitana de la Ciudad de México, se localiza en la parte norte-central del Estado de México y pertenece a la región II del mismo. Limita al norte con los municipios de Cuautitlán y Tultepec, al oriente con Jaltenco Ecatepec y Coacalco, al sur con Tlalnepantla y el Distrito Federal y al poniente con Cuautitlán Izcalli.

El municipio está comunicado por medio de la autopista México-Querétaro, la carretera Tlalnepantla-Cuautitlán y la Avenida López Portillo, en los tres casos hacia la ciudad de México y otros municipios. También cruzan las vías de ferrocarril a Pachuca, Laredo y Guadalajara, las cuales parten de la estación de Lechería. Además hay numerosas rutas de autotransporte que comunican tanto las poblaciones del interior del municipio, como con otros municipios y con la ciudad de México. Las líneas telefónicas están presentes casi en todas las colonias. También hay algunas oficinas de correos.

Hasta 1970 esta zona era considerada rural, pero la migración hacia la capital del país hizo de Tultitlán uno de los municipios con mayor inmigración

de la República Mexicana, en sólo 10 años el municipio triplicó su población, de modo que en 1970 casi dos tercios de la misma era gente llegada de fuera.

Existen cuatro parques industriales y más de 400 empresas en todo el municipio. Se destacan las de los siguientes ramos: químicas, de empaques de cartón, plásticos, productos de hule, metal-mecánicas, de herramientas, fundiciones, armadora de autobuses, vidrieras, de vinos y licores, envases de acero, de tintas y pinturas. Además en el municipio está la termoeléctrica de Lechería.

La zona que nos ocupa, históricamente ha sido una antigua estación de ferrocarril hasta la desaparición de los trenes de pasajeros, incluso, la estación histórica de Lechería permanece como vestigio histórico, lo mismo que varias vías férreas, algunas de ellas utilizadas en la carga y descarga.

Anteriormente, alrededor de estas vías se desarrollaban actividades económicas alrededor de ellas debido al servicio de pasajeros, cuando se concesionó el tren y se dedicó exclusivamente a la carga estas vías dejaron de tener ese tipo de actividad, incluso las estaciones antiguas se convirtieron en ruinas o estaciones *fantasma*, para el caso de Lechería que trabajamos en esta investigación ya se trataba de una zona industrial, con rutas mayoritariamente de traslado de mercancías y materia prima, además se encuentra en la zona conurbada de la ciudad de México situación que ya de por sí presenta sus particularidades como cinturón urbano y un límite de una ciudad que se desborda, estas zonas por la constante movilidad laboral de sus habitantes podría colocarse en lo que algunos estudiosos de las periferias denominan como *barrios dormitorio* (Lundsteen; Martínez, 2014).

Con la migración centroamericana y su estratégica ubicación en la zona centro de México, las vías se habían vuelto un corredor de constante presencia migrante, el primer cambio significativo había sido la construcción

del Tren suburbano que corre paralelo a las vías del ferrocarril en el tramo de Tultitlán.

El trabajo de campo con migrantes centroamericanos en tránsito comenzó hace seis años durante la realización de la tesis de maestría, en esa investigación se eligió la parte del corredor migratorio correspondiente a la zona conurbada del Estado de México porque se le considera simbólicamente como la mitad del camino y donde confluyen además las vías ferroviarias que van a Tijuana y Saltillo y en donde se decide el destino entre Nuevo Laredo o Piedras Negras, la otra región de estudio trabajada en esa investigación fue la Región de Río Hondo, zona fronteriza entre México y Belice para el estudio de las rutas y de cruce e internamiento al territorio mexicano.

Como primer acercamiento con la migración centroamericana Lechería ofrecía, por su cercanía con la ciudad de México, una posibilidad de introducirse en la complejidad de la migración en tránsito en temporadas de campo cortas pero continuas y de mantener una relación de confianza con actores clave para comprender estos procesos sociales.

Han pasado ya seis años desde el primer acercamiento a las vías de Tultitlán y a la ahora clausurada Casa del Migrante San Juan Diego, pero es precisamente esta época de cambios y confrontaciones entre la comunidad y los migrantes en tránsito, los sucesos que despertaron una reflexión más acabada sobre los factores involucrados en la contención de la movilidad humana que viaja hacia el norte en busca de trabajo y una mejor fortuna.

Aunque mis primeros encuentros con los migrantes y voluntarios de los refugios no fueron afortunados (hubo una extorsión telefónica a una de mis acompañantes a las vías de Tultitlán, y en la casa del migrante nos impidieron el acceso) con la experiencia, paciencia y tesón se lograron las condiciones para un trabajo de tipo etnográfico combinado con varias entrevistas a profundidad, un grupo de enfoque, un taller para buscar la participación y

confianza de la comunidad y numerosos recorridos a lo largo de las vías y zonas de pernocta de los migrantes.

Las temporadas de campo más relevantes para esta investigación[1] se realizaron desde los primeros días de enero de 2011 cuando se celebraba el aniversario de la casa de migrante San Juan Diego, como parte de sus actividades de aniversario solicitaron mi participación en el evento mediante una pequeña presentación de imágenes del archivo de la casa, a esta presentación les agregué las que yo había realizado en las vías y la casa (ver apartado de fotografías de este capítulo).

A inicios de 2011 la situación de conflicto entre miembros de la comunidad de Lechería y la casa de migrantes genera procesos acelerados de radicalización, con la finalidad de conocer la percepción de los vecinos en esas fechas se realiza un taller sobre las rutas migratorias, la idea era generar participación y a la vez evaluar el conocimiento de los pobladores sobre la ubicación de su comunidad dentro del corredor migratorio.

En febrero de 2011 Imparto un taller para ganar confianza y como técnica para hacer un diágnóstico de qué tanto conoce la gente el tránsito del migrante, el taller trata sobre las rutas férreas del país y cuáles son utilizadas por los centroamericanos en su tránsito.

Para el 5 de marzo de ese mismo año, Guadalupe Calzada es relevada como encargada de la casa de Lechería, en su lugar se establece un equipo de nuevos voluntarios y religiosos, algunos de ellos con poca o nula experiencia en casas del migrante, la primera acción emprendida por la nueva administración es abrir las puertas noche a los migrantes, dinámica que no se sigue en los refugios para evitar conflictos y la entrada de grupos manejados por polleros, con la agravante de que los nuevos voluntarios no podrían identificarlos con facilidad ya que no los ubican.

[1] Se considerarán aquí sólo las temporadas desde 2011 que es cuando inicia la investigación para doctorado, aunque las bases de este trabajo de capo quedan sentadas desde la primera temporada en julio de 2009.

En ese mes se realizaron varias visitas a la casa San Juan Diego para establecer relaciones con los nuevos responsables del refugio y continuar con el trabajo con los vecinos de la casa ya que con la salida de Guadalupe Calzada (quien es originaria del barrio y es miembro de su comunidad) la situación de confrontación se agrava.

El 11 de agosto, un par de días después de que apareció el cuerpo de Cardona (migrante centroamericano asesinado en las cercanías de la casa San Juan Diego),[2] visito la casa del migrante por los rumores del posible cierre de la casa, me entrevisto con el padre Sergio Lugo y con centroamericanos que acompañaron a Cardona en la caravana. El padre Sergio dice que sabe que intentarán cerrar la casa ese mismo sábado pero está confiado en que si eso ocurre las instancias de protección de los derechos humanos eviten la clausura, se percibe una cerrazón para con la comunidad. En este mismo día se da un enfrentamiento en la calle donde se ubica el refugio (Cerrada de la Cruz) porque un joven entra a robar a una tienda (de acuerdo con los testimonios de los vecinos es de origen hondureño), los vecinos, en especial un grupo de jóvenes lo detienen y golpean y el joven busca auxilio en la casa del migrante a donde llega la policía municipal para asegurarlo, sin embargo, un voluntario de la casa se niega a entregarlo.

Para octubre de 2011, cuando la casa entra en conflicto con la comunidad entrevistamos a Guadalupe Calzada en su casa, hablamos con ella sobre las amenazas de muerte, cómo percibe el conflicto entre la casa y la comunidad y cuáles son sus pronósticos sobre el futuro del albergue.

Dicho lo anterior, hay que reconocer la dificultad que en ocasiones representa escribir sobre el trabajo etnográfico después de llevar años de trabajo sobre la problemática y de conocer a los miembros y voluntarios del albergue, a los vecinos y demás actores principales. La redacción sobre este aprendizaje empírico exige hacer justicia a estas fuentes, esa conquista del

[2] Ver ruta crítica del conflicto.

texto polifónico y a la vez lograr exponer las conjeturas de la investigadora. Como señala Malinowsky, una fuente etnográfica tiene valor científico incuestionable "siempre que podamos hacer una clara distinción entre, por una parte, lo que son los resultados de la observación directa y las exposiciones e interpretaciones del indígena y, por otra parte, las deducciones del autor basadas en su sentido común y capacidad de penetración psicológica." (Malinowski, 1986:21)

Existe además una relación entre la teoría y trabajo en campo que otorga una serie de supuestos sobre la Frontera Vertical, constructos que acompañaron la observación y que son innegables y valiosos. Es decir, durante el proceso de investigación en campo se fueron recopilando datos que requerían de conceptos para agruparlos y darles un sentido, a la vez, estas categorías fueron determinando los aspectos centrales de la observación, en ese sentido cabe recuperar aquí la reflexión sobre la relación entre la teoría y el trabajo de campo nuevamente de Malinowski(1986:26): "Las ideas preconcebidas son perniciosas en todo trabajo científico, pero las conjeturas son el don principal de un pensador científico, y tales conjeturas le son posibles al observador sólo gracias a sus estudios teóricos".

> "El investigador de campo se orienta a partir de la teoría. Desde luego, se puede ser pensador teórico e investigador al mismo tiempo, en cuyo caso uno puede buscar en sí mismo los estímulos. Pero estas dos funciones son diferentes, y de hecho se ejercen por separado en las investigaciones reales, tanto en el tiempo como en las condiciones de trabajo". (Malinowski, 1986:27)

Es decir, un sociólogo que pretenda inspirar confianza debe exponer clara y concisamente, cuáles han sido sus observaciones directas y cuáles las informaciones indirectas que sostienen su descripción. En otras palabras, hay toda una serie de fenómenos de gran importancia que no pueden recogerse mediante interrogatorios ni con el análisis de documentos, sino que tienen que ser observados en su plena realidad.

¿Cómo se articula lo que se encuentra en campo? Dice Malinowski (1986:497)

> "Después de todo, los hechos aislados carecen de valor para la ciencia, por muy sorprendentes y novedosos que puedan ser en sí mismos. La verdadera investigación científica se diferencia de la mera búsqueda de hechos curiosos en que esta última persigue lo singular, pintoresco y extravagante: el anhelo por lo sensacional y la manía de coleccionar son su doble estímulo. La ciencia, por su parte, tiene que analizar y clasificar los hechos con objeto de situarlos dentro de un conjunto orgánico, de incorporarlos a uno de los sistemas en que trata de agrupar los diversos aspectos de la realidad".

Las entrevistas en profundidad con Guadalupe Calzada, la observación participante en la colonia e incluso cómo se buscó la confianza de la gente y a la vez conocer su conocimiento y percepción del corredor migratorio mediante un taller sobre rutas férreas y la ubicación de Lechería en el tránsito.

A la hora de escribir sobre el trabajo etnográfico después de llevar años trabajando la problemática, conociendo a los miembros y voluntarios de la casa es hacer justicia a estas fuentes en la redacción de la investigación, esa conquista del *texto polifónico* y a la vez lograr exponer las conjeturas de la investigadora, como señala Malinowsky una fuente etnográfica tiene valor científico incuestionable "siempre que podamos hacer una clara distinción entre, por una parte, lo que son los resultados de la observación directa y las exposiciones e interpretaciones del indígena y, por otra parte, las deducciones del autor basadas en su sentido común y capacidad de penetración psicológica." (Malinowski, 1986:21)

Es decir, un etnógrafo que pretenda inspirar confianza debe exponer clara y concisamente, en forma tabularizada, cuáles han sido sus observaciones directas y cuáles las informaciones indirectas que sostienen su descripción "El tratamiento científico se diferencia del que sólo es de sentido común,

primero, en que el estudioso completará mucho más el trabajo y extremará la minuciosidad con procedimientos sistemáticos y metódicos; y segundo, en que la mentalidad científicamente preparada dirigirá la investigación a través de líneas relevantes y hacia objetivos que tengan importancia real. Desde luego, el objeto de la preparación científica es proveer al investigador empírico de una especie de mapa mental que le permita orientarse y seguir su camino". (Malinowski, 1986:30)

3.2. Antecedentes de la casa del migrante

En 2009, Lechería se había acentuado como un lugar de paso para los migrantes, y su presencia se hacía más evidente que en décadas pasadas, aunque esto puede corresponder más bien a que antes de que comenzara a construirse el tren suburbano y que se comenzara a instalar redes de tráfico de personas en el Estado de México, el paso de los migrantes era más fluido.[3] De acuerdo con Guadalupe Calzada el paso de los migrantes pasaba desapercibido, la gente se había habituado a ellos:

> Durante mucho tiempo el migrante pasaba y sigue pasando por Lechería, nadie veía por ellos, la comunidad de Lechería como la población que está junto a ella que es Chilpan nos hicimos muy indiferentes a ese paso del migrante, nos fuimos acostumbrando a verlos, a bajar diariamente por el tren. Recuerdo que cuando me iba a trabajar todos los días yo los veía, me acuerdo que muchas personas hacían lo posible por ayudarlos, otros pasaban con indiferencia, creo que Lechería será y siempre ha sido un punto estratégico del paso de los migrantes, la colonia de Lechería. Se quedaban ahí en la calle abajo del puente, lo que era la ferrocarrilera anteriormente era el paso, exactamente

[3] Una descripción de qué fue sucediendo con el flujo de migrantes en tránsito se desarrolla páginas adelante.

> el punto donde es ahorita Lechería[4] ahí ellos cruzaban Era muy común verlos, verlos pasar, llegar, eran por cientos, recuerdo que bajaban cuarenta, cincuenta. . . [5]

De acuerdo con las entrevistas, la comunidad no distingue en específico el paso del migrante porque forma parte de su cotidianidad. Incluso, la palabra migrante como tal pierde algo de sentido, no hay una percepción de que el tránsito sea atravesar por tierra el territorio nacional y en el taller que impartí como parte del trabajo de campo, casi la totalidad de los asistentes expresaron que no conocían las rutas de tránsito, ni de qué forma estaba ubicada Lechería en esa ruta, también por ello la mayor parte de los pobladores asociaba la presencia de los migrantes con la casa San Juan Diego. En este sentido, los pobladores señalan un desplazamiento de los migrantes que generalmente estaban en las vías hacia la calle Cerrada de Cruz sólo por la búsqueda de alimento y un lugar para descansar.

En este sentido, el testimonio de Guadalupe Calzada señala:

> "Al darme cuenta, al verme yo como migrante, al darme cuenta que existían casas para migrante al darme cuenta del contexto de la palabra migrante, yo nunca me vi como migrante. Nunca, al momento en que yo descubro la palabra migrante y me plantean lo que es esa persona, porque es una persona que cruza nuestro territorio para buscar una vida mejor, todo lo que ellos pasan pero que hay lugares específicos donde se les ayuda, creo que ahí descubrí una realidad que yo no quería ver".

La presencia constante de migrantes junto a las vías del ferrocarril, bajo los puentes y la petición constante de dinero, comida, agua, y ropa les hace considerar la posibilidad de ayudarlos en las mismas vías del ferrocarril ya que aún no contaban con un espacio para atender a los migrantes, para

[4]Se refiere a la estación del tren suburbano Lechería.
[5]Entrevista realizada para el video de aniversario de Lechería, el 11 de enero de 2011.

comenzar a gestionar el proyecto, el sacerdote de Chilpan Felipe y algunos miembros de sus comunidad religiosa preparan un proyecto que se le presenta al Obispo, se acepta el proyecto, sin embargo aún no tienen un espacio físico para realizarlo por lo que deciden salir a las vías a repartir comida, dice Guadalupe Calzada: "y le dije que ya no era posible esperar más tiempo, que saliéramos a buscar al migrante en su caminar, que no era necesario tener una casa para poder ayudar que no era necesario hacer grandes proyectos para poder ayudar, porque la necesidad y el hambre estaban afuera".

Como se puede observar en las fotografías de archivo la atención en un principio era llevando guisados y agua a la vías, o tortas, según los testimonios de los voluntarios llegaron a llevar doscientas tortas que se terminaban en minutos y resultaban insuficientes, lo que demostraba la necesidad de un comedor y más aún de un albergue para que descansaran y se atendieran los enfermos ya que una gran parte de los accidentes a bordo de *La bestia* son porque, exhaustos, los migrantes se quedan dormidos y caen del tren.

La fotografía 3.1 fue tomada en 2008 bajo el puente Independencia, en el fondo de la imagen se pueden ver las cobijas y mochilas de los migrantes que pernoctaban en ese lugar en espera del tren, por ser zona de carga, descarga y de una curva pronunciada para rodear la termoeléctrica el tren reducía considerablemente la velocidad en ese tramo.

En el lado derecho se puede ver la zona industrial, al ser un tramo de fábricas y sin casas habitación no hay un paso constante de personas, menos aún desde la construcción del suburbano, aunque con su establecimiento llegó también una base de taxis que no se aprecia en esta foto por ser posterior a 2008.

La fotografía 3.2 muestra otra perspectiva de ese punto debajo del puente Independencia, es la zona más cercana a las vías que no se pueden ver por los pilares del puente. En esta imagen aún no se había puesto malla

FIGURA 3.1.: *(Archivo de Guadalupe Calzada) Lechería, Estado de México, 2008. Guadalupe Calzada y vecinos reparten alimentos junto a las vías del tren.*

ciclónica para evitar que los migrantes pasaran del suburbano a las vías y viceversa, de acuerdo con los testimonios de los voluntarios en el auxilio de migrantes, esa reja aumentó el número de amputaciones y accidentados porque estrechaban el paso y prensaban, por así decirlo, a los migrantes contra la malla.

Otra transformación radical del sitio retratado en las fotografías es que ahora existe un gran zaguán que impide el paso a la zona donde reducía la velocidad el tren, además se estableció mayor seguridad privada (contratada por las compañías ferroviarias).

En estas imágenes se puede apreciar a Lupita Calzada, una de las fundadoras del refugio en Lechería, acompañada por vecinos y familiares para dejar comida y agua.

FIGURA 3.2.: *(Archivo de Guadalupe Calzada) Lechería, Estado de México, 2008. Guadalupe Calzada y vecinos reparten alimentos junto a las vías del tren.*

El proyecto de la casa del migrante se inicia a través de la parroquia de Chilpan, y fue esta colonia la que en su inicio apoyaron con la comida, entregar comida al migrante en su caminar, dice Guadalupe Calzada:

> "Iba a recoger los alimentos a la parroquia a las personas que lo donaban y ya de ahí me iba a las vías donde yo los podía encontrar , los buscaba debajo de los árboles, abajo de los puentes a través de las vías hasta donde los encontrara por grupos o dos o tres como los fuera yo encontrando, me sentaba yo con ellos les daba de comer platicaba y yo veía una necesidad más grande que no sólo era cubrir el hambre que ellos traían sino que yo encontraba en el camino también personas enfermas."

> "Algo que no se me va a olvidar un 15 de septiembre estuvo lloviendo todo el día, llegaron como cinco migrantes a la parroquia de Chilpan, había una kermés y yo los vi y ellos todos mojados, ya no era solamente cubrir su necesidad de comer sino cubrir un lugar a donde llevarlo un lugar donde ellos se resguardaran del frío, de la lluvia."

El proceso para que comenzaran a llegar cada vez más centroamericanos a la parroquia de Chilpan fue acelerado, en una semana ya llegaban por sí mismos a buscar alimento y ropa, e incluso comenzaron a ir a las casas de los voluntarios. Lo que se pudo observar en las vías del tren es que llegan los grupos a las estaciones donde baja a velocidad el tren y los que han sido asaltados, los que no traen más dinero y viajan solos pueden llegar a un punto sin haber probado bocado en días, si saben que en el lugar donde hace parada el tren alguien les puede ofrecer alimento y descanso optan por buscar los refugios.

También hay casos en que los propios polleros están al tanto de los lugares donde hay apoyos y aprovechan para llevar a sus grupos a descansar y comer gratis, puede ser que no entren junto con su grupo a los albergues si los responsables los pueden identificar, la forma como se va delineando sobre la misma Bestia un *mapa* de sitios solidarios que ofrecerán comida es igual que el mapa de los caminos y las rutas a seguir: se traza en las mentes, se comunica de boca en boca, pronto aprenden los nombres de los poblados peligrosos y los solidarios.

Sin embargo, algo que también se observó durante una entrevista a migrantes en la casa de Ecatepec es una perfecta ubicación de poblados, ya sea por miedo a atravesarlos o porque ahí les dieron apoyo, e incluso por ser lugares donde se dice, pueden trabajar de forma temporal, pero es todo lo que se tiene: unos nombre de lugares, a veces no están relacionados conceptualmente siquiera a entidades de la República o una ruta, muchos de los migrantes por eso buscan mapas, ubican ahí los sitios de los que les han

hablado bien, recuerdan los sitios que ya han visitado y los relacionan con sus experiencias: en el lugar x nos contrató un señor en una construcción, en el lugar y nos extorsionaron los de INM y así van conformando una geografía de la experiencia.

Y mientras en las vías y este mapa que se va construyendo de los sitios que constituyen esta Frontera Vertical, esta otra geografía tan ajena de límites administrativos y más cercanas a las necesidades del tránsito, se va haciendo más visible el trabajo de los sitios solidarios, en el caso de Chilpan, pronto apareció en el mapa del tránsito aunque se había corrido más rápido la voz del albergue que su misma constitución, de tal suerte que tuvieron que adecuar los salones de la parroquia para albergar a los que llegaban buscar un sitio para descansar.

> "Los primeros días... fue una gran necesidad, una gran soledad porque era entre luz y sombra porque ya teníamos un lugar donde tenerlos pero teníamos que cubrir ciertas necesidades que había pero ya teníamos quizá no eran las más adecuadas ni el lugar quizá no era lo más adecuado, porque sabía yo que no lo era, pero le fuimos dando ese calor de hogar, le fuimos dando a ese espacio el lugar donde los muchachos podían descansar donde pasar la noche donde ellos se sintieran seguros".
>
> "Al principio así como estaban las paredes solas, eran cuatro porque eran dos hermanos y Rogelio y yo pero decíamos ya tenemos un lugar, como empezar algo, que no sabíamos cómo íbamos a mantener [...] como lo íbamos a enfrentar. Nos dimos cuenta que necesitaban atención médica, derechos humanos, tantas cosas que era necesario que la iglesia se comprometiera más, el gobierno por igual que la sociedad nos aceptara, sobre todo a ellos ahí. El 19 de enero [de 2009] recibimos a dos hermanos, al día siguiente recibimos cuatro salvadoreños los tuvimos hasta el sábado, el sábado dijimos no tenemos camas, no tenemos nada que ofrecer vamos a cerrar, vamos a pintar vamos a limpiar, pero

> cuando esas seis personas abordaron el tren iba todavía partiendo, se perdía en la lejanía y seguíamos escuchando el *gracias*, ya no podríamos cerrar, veníamos de regreso nos encontramos a unos hondureños nos dijeron que tenían hambre y los volvimos a llevar ya no volvimos a cerrar las puertas, hasta le fecha de hoy".

FIGURA 3.3.: *(Archivo casa del migrante San Juan Diego) Primeros días del refugio, 2009.*

Para Guadalupe Calzada, al igual que sucede con otras casas del migrante, lo que resulta fundamental para idear al instalación de un refugio es acercarse a otras experiencias, en el caso de la casa de Lechería surgió con la influencia del trabajo de los escalambrinianos y con el apoyo del sacerdote de la localidad, el párroco Felipe quien hacía servicio religioso en la comunidad desde 2002.

El inicio de la casa del migrante estuvo acompañado por vecinos de la parroquia de Chilpan y por gente de la comunidad de San José, como Juanita, de las primeras voluntarias que sostienen el albergue y en fe-

brero se suman a esta tarea religiosas de la pastoral de movilidad humana.

En principio, la casa del migrante se sostenía sólo como un gran salón donde podían dormir en él y los tapetes y cobijas donadas por la comunidad. Más tarde consiguieron el apoyo del Sistema Nacional para el Desarrollo Integral de la Familia (DIF) y de la diócesis de Cuautitlán para remodelar la casa, sanitarios y regaderas más adecuadas, un comedor y literas.

FIGURA 3.4.: *(Archivo casa del migrante San Juan Diego) Primeros días del refugio, 2009.*

El esfuerzo conjunto de organizaciones de protección de derechos de los migrantes como CNDH, la Pastoral de Movilidad Humana, Sin fronteras, etcétera apoyan el trabajo de protección de los migrantes que otorgan junto con la experiencia herramientas para resolver las problemáticas diarias, "hasta con los hospitales porque en los primeros días era imposible que nos recibiera a un enfermo, hoy nos han abierto la puerta se ve al migrante con

la dignidad que se debe de ver, se les respetan mas sus derechos", señala Lupita.

Durante el primer año de la casa del migrante los voluntarios y religiosos aprendieron con crudeza lo que implica llevar un refugio de una población tan vulnerable, asediada y que además transita de forma clandestina. La reflexión de Lupita en esos primeros días es "El primer año fue crítico, difícil porque nuestra sociedad como que no aceptaba una casa del migrante nos hemos visto rebasados a lo mejor en diferentes situaciones como no cubrir ciertas necesidades en conocimiento del mismo tema de la migración no lo había, poco a poco se ha ido trabajando en eso. Cuando se empezó la casa no teníamos esa conciencia plena de los que significaba tener un albergue ni las consecuencias que se tienen, ni la responsabilidad tan grande que debes de tener".

Cuando un albergue inicia no sólo se enfrenta a la renuencia de la gente, a una división entre quienes quieren ayudar al migrante y quienes ven estos lugares como centros de atracción de una población ajena a la comunidad. Con los migrantes viene aparejado todo un sistema que subsiste literalmente sacando provecho de toda esta movilidad transnacional, de principio, las redes de trata y tráfico de personas, que comienzan a operar en estas rutas utilizadas por los que no pueden costearse otro medio de transporte, también están las casas de hospedaje, la venta de comida en la ruta, los asaltos, la prostitución, narcotráfico, y una serie de elementos que en los hechos van aportando al surgimiento de otros procesos sociales que aquí se conceptualiza como Frontera Vertical y que seguiremos desarrollando.

Estos procesos y su desarrollo se perciben mejor en las casas del migrante que van iniciando porque se puede distinguir el cambio en las condiciones de la región donde se establecen y no todos son procesos negativos, existen otros ejemplos donde un comedor, o una organización humanitaria de ayuda al migrante generó experiencias de organización nuevas, du-

raderas y de cohesión, por ejemplo, en el caso de Las Patronas en Veracruz.

Uno de los sitios que fueron visitados[6] para realizar esta investigación fue una casa que comenzaba a gestarse en la zona industrial de Atitalaquia, Hidalgo, con la iniciativa del sacerdote Nieto, quien encabezó la caravana *nuestros lazos de sangre*.

El paisaje en Atilaquia es una extraña mezcla entre ruralidad e industrialización, los *testigos* de las refinadoras de gas y diésel sobresalen entre el árido escenario. Desde la carretera se pueden ver largas naves de fábricas, Comisión Federal de Electricidad y Teléfonos de México, una compleja red de caminos y vías del tren rodean las naves, es para transportar la materia prima y los productos, y en algunos de esos trenes también llegan los centroamericanos.

Al pie de las vías se comenzó a constituir el albergue *La casa de los pobres* para dar refugios a los que pasan por este tramo, *mexicanos y centroamericanos por igual* nos dice Luis N., el encargado de la casa cobijada por la comunidad religiosa y el sacerdote Carlos Cano. Para establecer este refugio, al igual que en la mayoría de los casos, buscaron primero el apoyo caritativo de la comunidad religiosa quienes donan comida y ropa.

El principal problema en este inicio del camino es establecer reglas en la casa, el tiempo de permanencia, quiénes y con qué condiciones pueden quedarse, cuál es la infraestructura del refugio para poder atender de la mejor manera a una población que lo mismo son niños no acompañados, que mujeres y, en su mayoría, hombres, a quién se le pide apoyo si hay un ataque, una larga lista que cada albergue trata de solucionar conforme se van presentando las condiciones, en el caso de esta joven casa, sólo se podía leer en la entrada un anuncio:

[6]Salida a campo en julio de 2009.

> Reglas de la casa:
>
> No trata de personas, No relaciones sexuales, No borrachos/ drogados, No celulares

¿Cómo se puede identificar al tratante de personas? le pregunto a Luis N., al leer el cartel, me contesta negando con la cabeza. Interviene entonces Maribel, quien fue responsable de la casa del migrante en Ecatepec:[7] no les permitimos entrar con celulares, por seguridad, también por seguridad no hay teléfono en la casa del migrante y a quien se le detecte un celular inmediatamente se le pone a disposición de la policía, por eso está en la reglas que tenemos ahí pegadas. Porque eso puede ser factor para que se comuniquen con los polleros o la trata de personas. Igual, no se les permiten los tatuajes tipo *Maras*. Acá hasta viene presumiendo sus tatuajes —dice Luis N.— [pero] si alguien rompe el orden les llamo a la vigilancia para que intervengan.

Como se mencionó anteriormente, es la experiencia de los albergues con más antigüedad la que enseña a los nuevos, la mayor parte de los voluntarios conocen ese trabajo, visitan las casa, adoptan sus reglas, su forma de sortear e identificar a los secuestradores, a los coyotes y demás miembros del crimen organizado. Como puede suponerse, este es un tipo de aprendizaje sobre la marcha, a veces de consecuencias fatales.

En el caso de esta joven casa y que también se vivió los primeros años en la casa San Juan Diego en Lechería, hay una serie de anécdotas que

[7] Esta casa de Ecatepec fue uno de los sitios de estudio durante la tesis de maestría: El registro audiovisual en el estudio del tránsito migratorio de centroamericanos a Estados Unidos. Un encuentro dialógico entre comunicación y antropología visual, (García Grande, 2011) se tomó como sitio significativo por ser de los pocos casos donde el gobierno municipal había instalado un albergue para migrantes en tránsito y se sostenía con recursos municipales. Sin embargo, esta casa se cerró con la entrada de un gobierno de diferente partido político.

dan cuenta de las inquietudes, de la confrontación con una realidad hasta entonces no abarcada, la mayor parte de los testimonios en ese sentido son sobre aquellos migrantes que por sus historias personales los dejaron profundamente marcados y que los motivaron a seguir con la labor solidaria, cuenta Luis N.:

> "Una señora embarazada que estaba aquí también... toda la gente, como nunca ha vivido la experiencia, iba caminando el tren y se avienta, o sea para subirse al tren, y todavía se voltea y les dice adiós, y la gente lloraba al verla, venía con unos señores. [Cuando vino a la casa le dije] ¿cuánto tiempo tienes?, dime la verdad, no te vayas a aliviar aquí, ¿te traigo un doctor para que te cheque?"
>
> "No, [le contesta la mujer] mejor dame chance de recuperarme, [él le contestó:] llévate toda la ropa que quieras no te vaya a dar frío en el camino. La abastecí de ropa, de comida, se sacaron fotos, fueron las primeras fotos que se sacaron aquí".

A la vez que se van logrando instancias de apoyo también se encuentran con problemáticas especialmente con las redes de tráfico, trata de personas y autoridades corruptas, se dan casos de allanamientos a la casa, extorsión, discriminación, intimidaciones y amenazas.

3.2.1. Desarrollo del conflicto en Lechería

La posición del gobierno local también influyó en el clima de tensión entre la comunidad y la casa del migrante, el 12 de diciembre de 2010 el alcalde Marco Antonio Calzada se pronunció por un mayor control en el flujo de migrantes centroamericanos temporales y permanentes en el municipio de Tultitlán, "son un factor de irritación y tensión en la zona del poblado de Lechería" señaló en esa ocasión e incluso propuso que estableciera "un perímetro en la zona del albergue para evitar situaciones de irritación y

tensión con los vecinos",[8] y porque eran personas que "no otorgaban ningún beneficio a la comunidad" Ya durante estas declaraciones hablaba de la posibilidad de reubicar la casa del migrante por petición del obispo de Cuautitlán, Guillermo Ortíz Mondragón, quien pidió apoyo al gobierno municipal.[9]

Los asentamientos de migrantes en la calle Cerrada de la Cruz y alrededores de la casa San Juan Diego comenzaron a ser más frecuentes, las razones de la presencia de grupos cada vez más numerosos responde a múltiples factores desde accidentes (descarrilamientos del tren o fenómenos naturales que afectan las vías) aumento o presencia de centros de control del INM en largos tramos de las vías cercanas a Tultitlán, rodeos o espera de los migrantes para evitar secuestros o por la presencia del crimen organizado. Además de las circunstancias externas estaban los factores de la propia casa del migrante, como su reglamento que impedía la permanencia por más de 36 horas continuas, el horario del cierre (22:00 horas) y que sólo tenía espacio para 40 personas. Así, los que no podían entrar en la casa por alguno de estos factores pernoctaba en la calle o los alrededores en espera de una oportunidad.

Esta permanencia de migrantes en las calles afectó cada vez más a los vecinos y las denuncias continuas por los actos de los migrantes como el constante *charoleo* (cuando se pide dinero en las calles o semáforos), la basura, el que defecaran y orinaran en vía pública, etcétera fue acarreando a su vez una presencia acentuada de la policía municipal que de por sí tenía la orden de *contener* a los migrantes, orden que desencadenó mayores violaciones a los derechos humanos de los centroamericanos, protagonizados por policías

[8] "El alcalde de Tultitlán pide que se delimite una zona de maniobra para los centroamericanos que van a Estados Unidos", El Universal, Estado de México, 13 de diciembre de 2011.

[9] "El alcalde de Tultitlán pide que se delimite una zona de maniobra para los centroamericanos que van a Estados Unidos", El Universal, Estado de México, 13 de diciembre de 2011.

corruptos o abusivos, de este dato dan cuenta numerosas notas periodísticas.[10]

El cerco que se estableció para *contener* a los migrantes en una zona controlada fue denominado: Operativo Cordón de Seguridad en la colonia Lechería,[11] consistente en mayor presencia de patrullas municipales, asistencia constante a la casa del migrante y rondines.

En este contexto se dio el suceso quizá más definitorio en la crisis entre la casa del migrante y la comunidad: El 12 de agosto de 2011 fue asesinado a golpes y pedradas el guatemalteco Fernando Cardona quien había participado en la caravana *paso a paso por la paz*, por la garantía de los derechos de los migrantes en tránsito y la localización de unos 800 migrantes desaparecidos.

Cardona llegó a Lechería el 2 de agosto con la caravana y tenía un permiso por parte del INM para transitar por el país. En entrevistas de los medios al sacerdote Alejandro Solalinde, quien convocó a la caravana, éste describió al joven de 19 años como un indígena mam de San Marcos, Guatemala. "Hablaba poco español, muy pacífico".

De acuerdo con testigos, el lunes por la madrugada policías municipales detuvieron a Cardona y lo subieron en una patrulla, después de que tres personas lo señalaran como responsable de un robo. Horas después, el guatemalteco habría sido *entregado* por los policías a un grupo de habitantes de la colonia a cambio de 400 pesos. En las primeras publicaciones sobre el crimen se planteó la versión de que este grupo de personas lo habían apedrearon hasta la muerte y dejaron su cuerpo en las vías del tren.

Al asesinato de Cardona le siguieron diversas manifestaciones para demandar castigo a los responsables, incluso en Guatemala ciudadanos protestaron

[10] Josué, Huerta *La policía nos odia*, 22 de agosto 2011, El Universal.com.mx

[11] *Mara salvatrucha, detenido por agredir a machetazos a migrantes*, 19 de septiembre de 2011.

frente a la embajada mexicana con ofrendas florales y fotografías de desaparecidos en territorio mexicano en su travesía hacia Estados Unidos. Las manifestaciones en Guatemala llevaron a Arnulfo Valdivia, coordinador de Asuntos Internacionales del gobierno del estado de México a comprometerse a realizar una investigación seria incluyendo el proceso contra los elementos de la policía municipal que, según las versiones de los testigos, fueron los últimos en estar en contacto con Cardona a quien arrestaron frente a la casa del migrante.

En México, Una semana después de su asesinato grupos defensores de derechos humanos y migrante centroamericanos realizaron una caminata silenciosa por las vías del ferrocarril en Arriaga, Chiapas; marcharon para exigir castigo a los homicidas de su compañero.

Exigieron eliminar las visas para migrantes y así evitar que sean víctimas del crimen organizado. Llevaron cruces y mantas con las leyendas *Alto a la represión*, *Eliminar visas para migrantes centroamericanos* y *Basta de represión, secuestros, violaciones y asesinatos de migrantes*. El sábado 13 de agosto, integrantes de la Caravana Paso a Paso y los encargados del albergue Casa Juan Diego convocaron a una procesión pacífica y una liturgia en memoria de Julio Fernando. Sin embargo, un grupo de vecinos, integrado por entre 30 y 50 personas de la colonia Lechería, impidió la realización del acto y amenazó con cerrar la Casa del Migrante.[12]

Los acontecimientos que siguieron al asesinato de Cardona colocaron a Lechería en el centro de la atención de los medios de comunicación. Sin embargo, la mayor parte de las notas publicadas en ese periodo calificaron los reclamos de la población como una "acometida xenófoba y racista", como se leía en la editorial del periódico La jornada titulada *Tultitlán* y donde se condenaban los actos de protesta que emprendieron colonos de Lechería contra la casa del migrante San Juan Diego, quienes pugnaron por la reubicación

[12] Editorial, *Tultitlán*, La Jornada, 16 de agosto de 2011, consultada el 18 de septiembre de 2011 `http://www.jornada.unam.mx/2011/08/16/opinion/`.

del albergue argumentando que éste estaba *rebasado* por la cantidad de migrantes que buscaban refugio y que, al negárseles el acceso no tenían más opción que dormir en las calles. La editorial de la Jornada que daba cuenta de la oposición entre pobladores y los encargados de la casa calificaba los eventos como una confrontación de "entre 30 y cincuenta personas" que impidió la realización de una procesión y liturgia en memoria de Julio Fernando, migrante guatemalteco que fue asesinado presuntamente a golpes luego de ser detenido por agentes de la policía municipal.

La publicación tenía abiertos los comentarios de los lectores y recibió en diez días más de quince respuestas de los lectores, la mayor parte de ellas, de pobladores de Lechería que exigían derecho a réplica y pedían comprensión por la situación que vivían cotidianamente, en uno de los primeros comentarios titulado casa de migrantes en Tultitlán y firmado por *Fernanda*, a secas, señalaba sobre la editorial:

> "El reportero miente porque no eran ni 30 ni 50 sino casi 200 colonos que vivimos aquí y padecemos inseguridad, robos, acosos, lo que queremos es que la reubiquen los queridos migrantes estén en condiciones infrahumanas y aparte es un negociazo para los padres que la administran."[13]

Algunos de los comentarios de respuesta en el foro invitaban a los mexicanos en general a terminar con el clima de xenofobia, y había quien incluso hablaba de la contención de migrantes en nuestro territorio en *ayuda y complicidad* del gobierno mexicano con el de Estados Unidos. Sin embargo, la mayor parte de los comentarios eran de personas que decían vivir en Lechería y que invitaban a los lectores a vivir unos días en la colonia:

[13] Los comentarios reproducidos aquí fueron obtenidos del foro de La Jornada en la editorial *Tultitlán* Op. Cit. Al ser un foro escrito, los fragmentos están reproducidos como fueron capturados, se hicieron correcciones de ortografía para facilitar la lectura, pero se dejó la puntuación original.

> "Te invito a que vivas 3 días en Lechería para que sepas de lo que hablo. Fácil hablar y no vivir las consecuencias, de seguro eres de los que vienen a dejar ropa y comida y se queda 15 minutos y se va con su foto".

Otro testimonio firmado por *Alberto*, señala:

> "Deberían vivir aquí para comprender un poco, Si bien hay migrantes que sólo están de paso y no son delincuentes, actualmente se están quedando a vivir en este municipio y es verdad han creado un ambiente violento. Las cosas han cambiado, antes los migrantes pasaban casa por casa a pedir ayuda (agua, comida, ropa) y se les otorgaba, se les dejaba asearse, las personas de mi colonia les ayudaban; ahora les abren las puertas y los asaltan, eso les ha ocurrido ya varias veces a mis vecinos. Los que se quedan a vivir en la colonia, se drogan y beben en la vía pública (no todos) insultando a las chicas, amenazando que si nos les invitas otra cerveza te cuides porque son de la "Mara" o de algún grupo etcétera. Por otra parte, las autoridades de este municipio son unos gandallas, ladrones y ahora parece ser más lucrativo, los migrantes que las "mordidas" de tránsito.
>
> No somos xenófobos, pero ellos han generado malestar social en nuestra comunidad. ¡¡¡Deberían vivir aquí!!! ¡¡¡No puedes ni ir a la tienda!!!".

La participación de los habitantes de Lechería en un foro de Internet de un periódico nacional es muestra de lo que, en el marco de esta investigación, observamos en campo y se recolectó mediante entrevistas: una demanda de los pobladores de Lechería de ser escuchados, de dar a conocer sus argumentos contra la casa del migrante.

Para finales de 2011 la situación en Lechería era crítica y se preveía un aumento de la confrontación, predecible incluso por cómo había evolucionado el conflicto en los años anteriores.

Un dato significativo de cómo la situación en la zona era insostenible para vecinos de la colonia y migrantes cabe mencionar que aumentó la cifra de deportaciones voluntarias que reportó la Comisión de Derechos Humanos del Estado de México (CODHEM), para la zona de Lechería, durante los primeros meses del año fue un total de 329 centroamericanos quienes pidieron ayuda a los encargados de la Casa del Migrante para solicitar retornos voluntarios asistidos por la CODHEM; mientras que en 2010 fueron 321 retornos y en 2009 menos de 200 personas, cuyo personal los traslada a la estación del INM El 70 % de los que claudican son hondureños, seguidos de salvadoreños y guatemaltecos, quienes desde la Casa del Migrante piden apoyo para retornar a sus comunidades de origen, aunque realmente sólo son transportados hasta la frontera sur de México.

En diciembre de 2011 se realizó una reunión entre los representantes de la casa del migrante y representantes de los colonos de Lechería para tratar de resolver los conflictos y la escalada de violencia, la autoridades de Tultitlán fungieron como mediadores y asistieron también funcionarios del INM, de la Comisión Nacional de Derechos Humanos y de la diócesis de Cuautitlán, hablaron durante más de tres horas, a puerta cerrada, en el palacio municipal de Tultitlán sin lograr un acuerdo, meses después y con las manifestaciones continuas de los vecinos se cierra el albergue San Juan Diego.

Para tener una perspectiva temporal de cómo evolucionó el conflicto en la comunidad de Lechería a continuación se presenta una ruta crítica con los acontecimientos más importantes, en ella se puede observar que durante casi dos años se mantuvo el refugio sin mayores percances, pero fue el año de 2011 cuando se dan una serie de enfrentamientos que termina en dos asesinatos violentos, la quema de refugios, manifestaciones con cierre de calles e intentos de mesas de negociación, finalmente se clausura el refugio.

3.3. Ruta del conflicto en Lechería

Tabla 3.1.: *Cronología del conflicto en Lechería.*

Fecha	Suceso	Lugar
19 de Enero de 2009	Se abre la casa del migrante en los salones de la iglesia ubicada en la Cerrada de la Cruz, del barrio de Chilpan en Lechería, apoyada por el sacerdote y algunos miembros de la comunidad.	Cerrada de la Cruz, barrio de Chilpan, Lechería
Marzo de 2009	Religiosas de la Pastoral de la Movilidad Humana se suman como voluntarias en la atención de la casa. DIF da apoyo para ampliar la casa, la construcción de la cocina, baños y literas.	Cerrada de la Cruz, barrio de Chilpan, Lechería
19 de noviembre de 2009	Integrantes de la Policía Federal llegaron al puente Independencia y detuvieron e intentaron llevarse a cinco centroamericanos, al final desisten de su intento al percatarse de la presencia de camarógrafos y reporteros de la cadena de televisión estadounidense CBS.	Puente Independencia.

Continúa en la siguiente página...

Tabla 3.1 ...continúa de la página anterior.

Fecha	Suceso	Lugar
2 de julio 2010	Guadalupe Calzada, fundadora del refugio junto con la Dimensión Pastoral de Movilidad Humana, estaba a cargo del albergue cuando hombres armados y vestidos con uniformes de la Policía Federal irrumpieron en la Casa del Migrante e intentaron detener a varios centroamericanos, lo que fue impedido por voluntarios y habitantes de Lechería. Tiempo después, Guadalupe Calzada recibió amenazas por la labor que realiza.	Casa del Migrante San Juan Diego.

Continúa en la siguiente página...

Tabla 3.1 . . . continúa de la página anterior.

Fecha	Suceso	Lugar
28 de julio de 2010	El Consejo Nacional para Prevenir la Discriminación (CONAPRED) recibe dos quejas por parte de responsables del Albergue para Migrantes San Juan Diego, quienes acusaban agresiones a las instalaciones y a los usuarios. A partir de ello, inició procesos de sensibilización con los vecinos de la zona y solicitó al gobierno estatal a través de la Procuraduría local mecanismos de seguridad para el refugio. Imparte dos talleres de sensibilización a los vecinos de Tultitlán y empleados de Ferrovalle.	CONAPRED-Lechería.

Continúa en la siguiente página. . .

Tabla 3.1 ...continúa de la página anterior.

Fecha	Suceso	Lugar
2 de septiembre de 2010	Marco Antonio Calzada Arroyo, alcalde del municipio y militante del PRI, se pronuncia contra la permanencia del albergue en el municipio, alegando que los migrantes generan inseguridad y no otorgan ningún beneficio a la localidad. Declara que diariamente llegan a Tultitlán entre 100 y 150 migrantes, todos sin dinero, hambrientos y sedientos, por lo que cometen delitos, como robar tanques de gas en domicilios particulares, violar y secuestrar. Él ha ordenado que se les detenga.	Municipio de Tultitlán.
Marzo de 2011	Guadalupe Calzada es removida como responsable de la casa del migrante por orden directa del obispo, en su lugar se designa al sacerdote Sergio Lugo, y más tarde al párroco Ramón Ruíz Ayala de la pastoral de movilidad humana diócesis de Cuautitlán. Los cambios generan renuncia de voluntarios y cambios en la organización y reglas de la casa.	

Continúa en la siguiente página...

Tabla 3.1 ... continúa de la página anterior.

Fecha	Suceso	Lugar
7 de agosto de 2011	Asesinato de Julio Cardona, de 19 años, migrante guatemalteco, se dijo que fue lapidado con la complicidad de policías municipales de Tultitlán. Cardona había participado en la caravana *Paso hacia la paz* en México, que en julio recorrió la peligrosa ruta desde la frontera con Guatemala a la de Estados Unidos, para exigir que se localice a unos 800 migrantes desaparecidos.	Se dice que fue *levantado* a las 2:00 horas, frente a la casa del migrante, pocas horas después fue encontrado sin vida junto a las vías del tren cercanas a la casa del migrante.
13 de agosto de 2011	Integrantes de la Caravana Paso a Paso y los encargados del albergue Casa Juan Diego convocaron a una procesión pacífica y una liturgia en memoria de Julio Fernando. Sin embargo, un grupo de vecinos, integrado por entre 30 y 50 personas de la colonia Lechería, impidió la realización del acto, después de confrontaciones verbales con los voluntarios de la casa San Juan Diego, los vecinos amenazan con desalojar la casa.	Rededores de la casa del migrante San Juan Diego.

Continúa en la siguiente página...

Tabla 3.1 ... continúa de la página anterior.

Fecha	Suceso	Lugar
18 de agosto de 2011	El procurador del Estado de México, Alfredo Castillo, informa sobre la probable responsabilidad de tres servidores públicos en la privación de la vida del migrante guatemalteco, Julio Fernando Cardona Agustín, en el municipio de Tultitlán e ingresan a dos de ellos al penal de Cuautitlán.	
19 de septiembre de 2011	Marlom Hernández de 25 años de edad de origen hondureño e identificado como Mara Salvatrucha, fue detenido por Elementos de la Dirección de Seguridad Pública de Tultitlán, luego de que fuera el supuesto culpable de agredir a dos migrantes con un machete.	Fue arrestado cuando intentaba darse a al fuga brincando a un terreno de la Comisión Federal de Electricidad (CFE).
13 de octubre de 2011	Aparece el cadáver de la hondureña María Marisol Ortiz Hernández, quien había pedido auxilio de la CNDH y la casa del migrante para deportarse voluntariamente, viajaba con su hija, una menor de edad que fue rescatada en Huehuetoca horas después de que encontraran el cuerpo de María Marisol.	Zanja junto a las vías cercanas a la casa del migrante San Juan Diego.

Continúa en la siguiente página...

Tabla 3.1 . . . continúa de la página anterior.

Fecha	Suceso	Lugar
11 de diciembre de 2011	Alrededor de 150 vecinos de la colonia Lechería desmantelaron y quemaron cuatro improvisadas casuchas en Tultitlán, donde se refugiaban inmigrantes. Los colonos argumentaron que el sábado por la noche, los migrantes que se refugiaban en las casuchas improvisadas habían agredido a un grupo de jóvenes, uno de ellos resultó herido de un machetazo en la espalda. Después del primer enfrentamiento un grupo de 15 inmigrantes regresó y causaron destrozos en un negocio de máquinas de videojuegos y apedrearon vehículos que se encontraban estacionados sobre la vialidad. Este enfrentamiento se sumó a otras cinco agresiones a vecinos de parte de los migrantes, por lo que se convocó a una asamblea de vecinos en la calle Cerrada de la Cruz, donde se ubica la Casa del Migrante San Juan Diego.	Vías cercanas a la casa del migrante San Juan Diego

Continúa en la siguiente página. . .

Tabla 3.1 ... continúa de la página anterior.

Fecha	Suceso	Lugar
11 de diciembre de 2011	Después de quemar los refugios improvisados de los migrantes el grupo de colonos se dirigió a la vía José López Portillo, donde bloquearon en dirección a Tlalnepantla. Al lugar llegó el padre Hugo Raudel Montoya Ontiveros, director de la Casa del Migrante, a quien le exigían el cierre definitivo del sitio. A las 18:15 horas los colonos decidieron bloquear la vía López Portillo con dirección a la autopista México-Querétaro, para obligar a autoridades municipales y estatales, federales y eclesiásticas a reubicar la casa del migrante, que opera en la cerrada de la Cruz #15. Personal de la CODHEM arribaron al lugar para dialogar con los inconformes.	Manifestación y cierre en Avenida López Portillo.
12 de diciembre de 2011	La bancada del PRD en la Cámara de Diputados, exigió al gobernador del Estado de México, Eruviel Avila, garantizar la seguridad de la Casa del Migrante San Juan Diego, ubicada en las inmediaciones de Cuautitlán y Tultitlán, ante las protestas vecinales.	Cámara de diputados

Continúa en la siguiente página...

Tabla 3.1 . . . continúa de la página anterior.

Fecha	Suceso	Lugar
13 de diciembre de 2011	El alcalde Marco Antonio Calzada se pronunció por un mayor control en el flujo de migrantes centroamericanos temporales y permanentes en el municipio de Tultitlán y aseguró son un factor de irritación y tensión en la zona del poblado de Lechería.	
09 de julio de 2012	Se anuncia el cierre definitivo de la casa del migrante San Juan Diego.	Decisión tomada por mandos de la iglesia católica del Estado de México.
11 de julio de 2012	Se desmantela la casa del migrante San Juan Diego	Casa del migrante.
2012	Paralelamente a los conflictos en Lechería los flujos de migrantes se fueron desplazando hacia Huehuetoca, Estado de México, zona de por si ubicada en la ruta de tránsito pero donde comienzan a concentrarse cada vez más los centroamericanos por la imposibilidad de abordar el tren en Tultitlán luego de que se cercaran las vías.	Huehuetoca, Estado de México.

Continúa en la siguiente página. . .

Tabla 3.1 ... continúa de la página anterior.

Fecha	Suceso	Lugar
12 de julio de 2012	Se abre refugio temporal bajo el Puente Independencia en Tultitlán para dar asilo a los cientos de centroamericanos que asistían a la casa del migrante San Juan Diego y que se encuentran ante el cartel: *casa del migrante cerrada, amigo migrante sigue tu camino*. El asilo es una lona con sanitarios, no tienen regaderas, ni colchonetas, ni agua corriente, sólo es un techo para evitar que se mojen. En esas precarias condiciones, voluntarios, académicos y estudiantes (que se constituyeron después como el colectivo *Ustedes Somos Nosotros*) y algunos religiosos tratan de evitar un desastre humanitario ofreciendo alimentos y ropa a más de 300 migrantes albergados. Ante la situación de precariedad del refugio en menos de una semana se ven obligados a cerrar.	Puente Independencia, Tultilán.
Agosto de 2012	Se abre el albergue *Hermano San José Huehuetoca* por el colectivo *Ustedes somos nosotros*.	Huehuetoca

3.4. Espacios de espera

La espera en una de sus acepciones en la lengua española refiere además a la "calma, paciencia o facultad de saberse contener y de no proceder sin reflexión", e incluso la expresión *cazar a la espera* se refiere a estar atentos y en puesto (RAE, 2015). Por ello el concepto de Espera Habitada es estimulante para comprender lo que sucede cuando no se logra cruzar la frontera pero aún se guarda la expectativa de hacerlo por lo que se permanece en el borde mismo de la imposibilidad-posibilidad, no sólo de forma metafórica sino en la forma de habitar y en la resignificación de objetivos y tiempo.

El espacio de espera implica un intermedio espacial entre el lugar de partida y de llegada y un tiempo de incertidumbre que prevalece en una situación de paso. Para el caso de la población centroamericana en tránsito, las causas que imposibilitan el trayecto determina el tipo de espera. Puede ser momentánea si se trata de un operativo de INM, la presencia de algún grupo delincuencial o una escala para descansar o reunirse con un grupo o persona. Si la interrupción del trayecto obedece a un accidente, un secuestro, violación, asalto, extorsión, y deciden emprender un proceso legal para buscar justicia y/o el asilo humanitario, la espera obedece a los criterios institucionales, por otro lado, sufrir una mutilación, quedarse sin recursos para continuar o regresar implica un tipo de espera donde el migrante suele contratarse en trabajos temporales o entra en mendicidad, una primera inferencia es que la espera está relacionada con la esperanza, con la posibilidad de otro estadio.

La espera implica un estadio provisorio, la primera relación antagónica es precisamente habitar estos espacios y transformarlos, la propuesta conceptual de Alain Musset y otros autores del texto *Geografías de la espera* (2013) que explica la forma como el inmigrante de experimenta el tiempo y espacio de un futuro incierto, la espera más que una idea abstracta o una ilusión,

es un *modo de habitar volcado hacia el futuro* que se ve reflejado en la vida diaria del extranjero.

> "A la intersección entre la proyección en el futuro (el destino) y la permanencia de un pasado más o menos rechazado... En la encrucijada entre geografía y sociología se conforma entonces una geografía social donde la psicología de la espera impacta la manera en que los hombres y las mujeres en proceso migratorio se apropian un espacio en la medida (y a la medida) de sus capacidades tanto económicas como sociales y culturales (Correa et al., 2013:18)."

En 2011 las deportaciones masivas comenzaron a generar una problemática en los puentes y cruces internacional al primer semestre de ese año Estados Unidos ya había echado a 70 mil personas sólo por los puentes internacionales de Tamaulipas, la cantidad de migrantes que llegaron a los albergues de auxilio al migrante rebasó la capacidad económica y humanitaria y fue preciso el apoyo del estado que reportó ayudas de hasta 200 mil pesos mensuales para las casas del migrante y los ayuntamientos. Los reportes de deportados en ese tiempo de acuerdo con estimaciones de las autoridades eran que el puente Puerta México (Matamoros II) había recibido 34 942 personas en ese semestre, le siguió Nuevo Laredo II Juárez Lincoln, con 27 616; Reynosa-Hidalgo con 6 968; Nuevo Laredo I, con 652 personas; Nuevo Progreso-Las Flores 102 y Miguel Alemán con 8 personas.

> "La policía local señalaba que el 75 % por los arresto eran de personas deportadas, 'gente tatuada con esquemas de las pandillas de Los Ángeles o de alguna otra —¿Cuáles son los delitos que cometen? —Delitos patrimoniales, robos, asaltos, los robos domiciliarios que nos están pegando bastante, y los robos de vehículos', dijo Capella Ibarra consideró que se requiere un apoyo 'muy contundente' del gobierno federal para buscar un esquema de repatriación aérea o utilizar otros puntos fronterizos para

> las deportaciones, pues Tijuana sigue siendo una de las ciudades que reciben mayor número de connacionales expulsados por Estados Unidos.
>
> Sostuvo que esta frontera está recibiendo a los connacionales que antes eran deportados por Ciudad Juárez, a raíz del problema de inseguridad que registra aquella demarcación. 'Tratan de tapar un hoyito allá y nos abren acá un huecote más grande del que teníamos'."[14]

3.4.1. Contención física y operativa

La organización civil Sin Fronteras presentó los resultados del seguimiento de casos de reclusión que analizó durante el año 2013 en los centro de detención del INM ubicados en Iztapalapa, D.F.; en la ciudad de Oaxaca y en los municipios de San Pedro Tapanatepec, La Ventosa y Salina Cruz en el estado de Oaxaca, su metodología de investigación adaptó las directrices de la Guía de Monitoreo de la Asociación para la Prevención de la Tortura para cárceles.

Entre los resultados de la investigación hecha por Sin Fronteras (2014:9), destacan los efectos del encierro

> El encierro genera un importante impacto psicoemocional, agravado por el uso de cuartos de castigo. Es común que las personas sufran una tortura psicológica derivada de la incertidumbre y el desconocimiento del procedimiento administrativo migratorio. La desorientación y el lenguaje coercitivo de algunos custodios o del personal del INM parecen orientados a generar miedo y

[14] Son migrantes 8 de cada 10 detenidos por la policía de Tijuana, Simitrio Robles Ibáñez, corresponsal, Tijuana, Domingo 04 de Diciembre de 2011, Uniradio informa en línea, `http://uniradioinforma.com/noticias/articulo86183.html`.

a evitar nuevos intentos de migración con el cual, en algunos casos, logran debilitar su voluntad.

A continuación presentamos la ubicación de los centros de detención del INM.

3.5. Movilidad en la Frontera Vertical

> "Ha sido un proceso que hemos caminado poco a poco se han abierto puertas se han tocado conciencias, se han tocado sentimientos, sobre todo se ha tocado una cosa muy importante que al migrante se le vea como personas porque el migrante tiene un nombre, porque el migrante tiene sueños".
>
> *(*Guadalupe Calzada *al referirse al trabajo realizado en el albergue Juan Diego en Lechería, Edomex.)*

La Frontera Vertical habla de procesos de contención del tránsito, pero también ocurren en ella procesos de ruptura de la frontera, incluso ejemplos de transformación de la comunidad como un proceso que resulta de la auto organización y el ejercicio de solidaridad. El ejemplo más sobresaliente de estas experiencias es el caso de Las Patronas, que toman su nombre de la localidad en la que habitan en Veracruz. Aunque su caso es el de un comedor, es decir, los migrantes no pernoctan ahí, han logrado con sus propios recursos y esfuerzos alimentar a cientos de migrante que van sobre *La Bestia*, su trabajo desinteresado y autónomo reforzó el tejido social de la comunidad, sobre todo el de las mujeres.

Diariamente cocinan arroz, frijoles y comida sencilla, embolsan agua y lo reparten mientras el tren sigue en movimiento, en ocasiones, desde la estación de Tierra Blanca les informan la hora a la que *La Bestia* pasará, incluso, algunos maquinistas bajan la velocidad para que las mujeres puedan dar con mayor facilidad los víveres.

El caso de Las Patronas se repite en otras localidades que no permanecen indiferentes ante las dificultades del camino, la empatía con las necesidades del migrante pueden deberse a un espíritu humanitario, a haber vivido en carne propia o por su familiares experiencias migratorias o por el ejemplo solidario de sus vecinos que los motiva a participar.

Si bien las organizaciones de protección a migrantes han hecho hincapié en *el derecho de migrar* que se reduce en los hechos a disminuir la vulnerabilidad y el riesgo, no está dirigida a lograr la acción del sujeto, que en última instancia es mejorar sus condiciones de vida, es decir, su derecho también a no tener que migrar, a no ser migrantes forzados por la violencia, la pobreza y desempleo.

La determinación del individuo de migrar se confronta con la imposibilidad de hacerlo, ¿quiénes no migran? Los más pobres, los que no tienen ni las condiciones mínimas para poder actuar. La determinación de migrar ha sido analizada desde los estudios de migración con dos vertientes principales: la búsqueda de oportunidades económicas y de desarrollo que le son negadas en sus países de origen o una decisión forzada por condiciones de inseguridad y violencia que abona la discusión sobre si es más acertado referirnos a estas migraciones como desplazamientos. Aún cuando se trata de migración forzada hay una decisión de movilizarse, cuando se trata de una movilización transfronteriza esa acción es migratoria.

Protección a migrantes

La mención de los tratados que ha suscrito el gobierno mexicano en materia de protección al migrante fue reiterativa en el periodo de noticias

analizado en especial, tras el hallazgo de 72 cadáveres de migrantes en San Fernando Tamaulipas[15] lo que desencadenó la reacción diplomática de los gobiernos de El Salvador, Guatemala, Honduras, Nicaragua y República Dominicana quienes buscaron mecanismos para el establecimiento de una Red de Protección Consular y de Asistencia Humanitaria en México.

De acuerdo con el seguimiento de noticias los acuerdos firmados por estos países permitirán fortalecer la colaboración entre México y los países centroamericanos y avanzar en la cooperación, en el espíritu de la Declaración de Mérida, firmada por los países mesoamericanos el 5 de diciembre de 2011, en el marco de la XIII Cumbre del Mecanismo de Diálogo y Concertación de Tuxtla.[16]

Los gobiernos estatales también han presentado iniciativas al congreso como la del gobierno en la administración de Juan Sabines de Chiapas denominada *La iniciativa de Ley de Interculturalidad, Atención a Migrantes y Movilidad Humana* y que está compuesta por 56 artículos distribuidos en ocho capítulos que intentaba, a decir del gobierno chiapaneco, generar mecanismos de protección para los migrantes, así como para la movilidad humana y la interculturalidad.

En principio, destacaba que en esta entidad no se identificaría ni reconocería a ninguna persona como ilegal por su condición de persona migratoria. En los primeros cuatro capítulos del ordenamiento, expone la creación de programas de apoyo para la atención social a *huéspedes*, así como tam-

[15] Catorce mujeres y cincuenta y ocho hombres que provenían de: Guatemala, Salvador, Honduras, Ecuador, Brasil e India.

[16] El mecanismo de Tuxtla, tiene su origen en la Reunión Cumbre realizada los días 10 y 11 de enero de 1991, en la que participaron los Presidentes de Costa Rica, El Salvador, Guatemala, Honduras, Nicaragua y México para deliberar en torno a los principales temas vinculados con el desarrollo de Centroamérica y de México.

bién ayuda institucional para "las comunidades de distinto origen nacional".[17]

En el Distrito Federal se presentó el reglamento a la Ley de Interculturalidad, Atención a Migrantes y Movilidad Humana, para que se respete su identidad e integridad, con esta ley tendrán derecho a recibir asesoría para regular su situación migratoria y a no ser molestados ésta, además tienen derecho a recibir los servicios de salud, este reglamento aplica para las personas que vienen de otros estados de la República, de otras naciones y para quienes van de paso.

En el mismo tenor, Cancilleres y representantes de los gobiernos centroamericanos recorrieron, al menos en algunos tramos, la ruta que siguen los centroamericanos para llegar a los Estados Unidos. En agosto de 2011, el canciller de Honduras, Mario Canahuati visitó el corredor migratorio y presentó informalmente a su gobierno y el mexicano una serie de propuestas como: Un servicio telefónico permanente en las oficinas consulares en enlace con los centros policíacos estatales, para acceder en tiempo real a las denuncias formuladas por hondureños víctimas de delitos.

El canciller también sugirió crear un mecanismo para que los hondureños puedan reportarse a su paso por los diferentes puntos de México y proporcionar información que permita a las autoridades consulares identificar, en caso de secuestro, los lugares y fechas en los que haya ocurrido el hecho.

Otra de sus propuestas fue: *poner cámaras para ver lo que pasa* en esos parajes abandonados donde comandos fuertemente armados llegan a secuestrar a los indocumentados y solicitó a la entonces responsable del INM, Patricia Espinosa, la eliminación de multas para agilizar las repatriaciones y que

[17] *Presenta Juan Sabines iniciativa de Ley pro* DDHH *de migrantes*, El Heraldo de Chiapas, `http://www.oem.com.mx/elheraldodechiapas/notas/n2354144.htm`, 19 de diciembre de 2011, consulta el 20 de diciembre de 2011.

los hondureños sean entregados en San Pedro Sula y no en la frontera con Guatemala.

Propuestas como estas dan testimonio de cómo algunos de los operativos en la Frontera Vertical no obedecen a un estudio serio de la problemática de la migración en tránsito, sino que responden a veces a *ocurrencias* muchas de las cuales detonan violaciones serias a los derechos humanos tanto de los migrantes como de las comunidades ubicadas en el corredor.

Casas del migrante

Respecto a las noticias referentes a las casas de migrante, el tópico más recurrente son las declaraciones de los encargados de los albergues, en especial, de aquellos que se han destacado como protectores a los derechos de los migrantes, es el caso del religioso católico Alejandro Solalinde Guerra quien denunció a través de entrevistas las amenazas que sufren organizaciones y albergues por los grupos del crimen organizado.[18]

El director del Albergue Hermanos del Camino en Ixtepec, Oaxaca, afirmó que por las intimidaciones los voluntarios que realizan su labor de ayuda han tenido que renunciar, por el hostigamiento de los denominados *Zetas* y que las casas de migrantes se encuentran frente a una severa crisis por la inseguridad en algunas regiones del país.

En los segmentos categorizados sobre casos de migrantes destaca la petición continua por parte de casas de migrante y albergues del cumplimiento a las medidas de seguridad ordenadas por la Comisión Interamericana de los Derechos Humanos y las denuncias contra elementos del INM.

En la información recopilada las crónicas de corresponsales que tuvieron una estancia prolongada en las casas del migrantes son de un descripción

[18] *Denuncia Solalinde amenazas contra casas de migrantes*, Carlos Lara Moreno, El Sol de Córdoba, Organización Editorial Mexicana, 2 de julio de 2011.

cercana al trabajo etnográfico, como lo es el reporte de Sanjuana Martínez: *Secuestro de migrantes,*[19] *negocio boyante*, donde relata la forma de operar del cártel del Golfo y la situación que atraviesan los deportados mexicanos o centroamericanos que piden posada en el albergue fronterizo:

> "Son pocos los deportados que deciden ir a la Casa del Migrante, dirigida por el sacerdote Francisco Gallardo López. El miedo ha provocado una baja considerable de huéspedes. María Teresa Delgadillo los atiende: 'Todos quieren volver. Juntan dinero para pagar al pollero. A los que se quedan en México, el religioso los ayuda con el pasaje. Las mujeres hablan a sus familiares y consiguen dinero luego luego para volver. Una, de mujer, nunca se olvida de nadie, ni de los hijos, ni de los hermanos, ni de los padres. Ellos batallan porque se olvidan de sus hijos, de sus esposas, de todos. Se agarran una gringa y ya. Luego pasan 20 años y no tienen ni a quién llamar'."

Por el estilo, se cuenta ya con la distinción de aquellos segmentos que ayudan en la caracterización de la Frontera Vertical e incluso con aquellos procesos que se dan solamente por temporadas como los operativos que realiza el gobierno mexicano en carreteras y caminos durante las temporadas altas de retorno de mexicanos a sus lugares de origen, por ejemplo en la temporada decembrina, este tipo de eventos incluye asistencia médica, refugios temporales y organización de caravanas en auto para cruzar el territorio de forma más segura.

3.5.1. Caravanas de búsqueda

La Frontera Vertical se rompe además con los esfuerzos de las redes mexicanas, hondueñas, salvadoreñas, guatemaltecas que han organizado caravanas

[19] Publicado en el Periódico La Jornada, Domingo 8 de mayo de 2011, p. 12

de acompañamiento y búsqueda de migrantes en tránsito, de acuerdo con sus estimaciones, se habla de un aproximado de 20 mil personas al año, quienes se desconoce su ubicación y con quienes se ha perdido todo contacto, la mayoría de ellos son provenientes de Centroamérica.

El Foro Nacional para las Migraciones en Honduras (FONAMIH), contabilizó en sus listas más de 600 desaparecidos (datos de 2012) y con ayuda de hermanos, madres y familiares han recorrida la misma ruta terrestre, la misma frontera para buscar indicios del paso y destino de sus familiares.

La desaparición en México que durante la Guerra Sucia de los setentas había sido una práctica de contrainsurgencia pero se ha convertido en una práctica del narcotráfico, de grupos paramilitares y presuntas ejecuciones de cuerpos policíacos y militares. La desaparición de 43 estudiantes de la Normal Rural de Ayotzinapa en 2014 evidenció la grave situación en las entidades del país donde las fosas clandestinas, crematorios, barrancas y ríos se han convertido en una gran fosa de personas víctimas del secuestro, la guerra, el narcotráfico y *daños colaterales*.

En 2011 la Comisión Nacional de los Derechos Humanos había comunicado que en México alrededor de 8 mil 898 cuerpos no habían sido identificados; mientras que 5 mil 397 personas se encontraban extraviadas, desaparecidas, o ausentes, y que entre 2007 y 2011, fueron recuperados mil 230 cadáveres de 310 fosas, y posteriormente las cifras aumentaron por la fosas de San Fernando, Tamaulipas,y las del estado de Durango de las cuales se extrajeron aproximadamente 340 cuerpos. La sumatoria continúa aumentado por la búsqueda de los 43 estudiantes, lo mismo que la cantidad de fosas clandestinas halladas no sólo por autoridades sino también por familiares desesperados por la ineficiencia y apatía del gobierno mexicano.

A pesar de la presión de las organizaciones centroamericanas y mexicanas no se ha podido crear un mecanismo en México que facilite el intercambio de información sobre restos no identificados y sobre personas mexicanas y

centroamericanas desaparecidas En contraparte los esfuerzos autónomos de las redes de búsqueda de desaparecidos han avanzado en bancos forenses con centenares de datos de migrantes centroamericanos, los mismos esfuerzos que realizan casas y albergues de migrantes para llevar un registro de quienes se albergan durante su tránsito.

3.5.2. Acompañamiento de migrantes

El gobierno mexicano ha suscrito numerosos acuerdos para protección de migrantes, en diciembre de 2011 el Gobierno de México adoptó el Memorándum de Entendimiento suscrito por El Salvador, Guatemala, Honduras, Nicaragua y República Dominicana para el establecimiento de una Red de Protección Consular y Asistencia Humanitaria en México, la cual se conjunta dentro de los puntos acordados en la Reunión Ministerial sobre Delincuencia Organizada Transnacional y Seguridad de los Migrantes. Y esta misma permitirá fortalecer la colaboración entre México y los países centroamericanos y avanzar en la cooperación, en el espíritu de la Declaración de Mérida, firmada por los países mesoamericanos el pasado 5 de diciembre, en el marco de la XIII Cumbre del Mecanismo de Diálogo y Concertación de Tuxtla.

Los gobiernos estatales han presentado iniciativas al congreso como la del gobierno en la administración de Juan Sabines de Chiapas denominada *La iniciativa de Ley de Interculturalidad, Atención a Migrantes y Movilidad Humana* y que está compuesta por 56 artículos distribuidos en ocho capítulos, busca generar mecanismos de protección para los migrantes, así como para la movilidad humana y la interculturalidad.

En principio, destaca que en esta entidad no se identificará ni reconocerá a ninguna persona como ilegal por su condición de persona migratoria. En los primeros cuatro capítulos del ordenamiento, expone la creación de

programas de apoyo para la atención social a *huéspedes*, así como también ayuda institucional para *las comunidades de distinto origen nacional.*

"El fin es hacer prevalecer el ejercicio pleno de las libertades individuales y colectivas de todos los seres humanos, independientemente de su raza, género o condición social", subraya la iniciativa de Juan Sabines. En un comunicado, se informó que se envió al Congreso una reforma de ley que tipifica *la acecha o vigila* a aquel que mantenga una vigilancia física o visual de manera constante o repetida", sin orden de la autoridad competente.

En el Distrito Federal Se presentó el reglamento a la Ley de Interculturalidad, Atención a Migrantes y Movilidad Humana, "para que se respete su identidad e integridad, con esta ley tendrán derecho a recibir asesoría para regular su situación migratoria. A no ser molestados por su calidad migratoria, ninguna gente. Tiene derecho a recibir los servicios de salud que nos parecen que son fundamentales. Tienen derecho, por ejemplo, los migrantes que se han ido, a que se les pueda enviar sus documentos para tener mejores condiciones a donde va, sus actas de nacimiento y muchos otros trámites", dijo María Rosa Márquez Cabrera, secretaria de Desarrollo Rural para las Comunidades del Distrito Federal. La Ley de Atención a Migrantes aplica para las personas que vienen de otros estados de la República, de otras naciones y para quienes van de paso.

En marzo de 2012 lanzó la campaña La OIM lanzó la campaña *Camina Seguro* destinada a orientar a los migrantes centroamericanos sobre los peligros que pueden enfrentar en su deseo de llegar a Estados Unidos.El portavoz de la OIM, Chris Lom, dijo en rueda de prensa que la iniciativa se propone alertar a los migrantes centroamericanos sobre los peligros "en este corredor particularmente volátil, ya que muchos de ellos carecen de información". *Camina Seguro: La información es tu mejor equipaje* cuenta con el apoyo del gobierno del estado mexicano de Chiapas, del gobierno de la provincia

de San Marcos en Guatemala, de los países de América Central y Ecuador, junto con las organizaciones de la sociedad civil."La mayoría de los migrantes en tránsito por México y Centroamérica no tienen una idea clara de los peligros que les esperan y esta falta de información conduce a extorsiones, secuestros, mutilaciones e incluso muertes".

Las recomendaciones que investigaciones como la del Oficina en Washington para Asuntos Latinoamericanos (Washington Office on Latin America, WOLA) han realizado tras analizar la situación de los migrantes en tránsito por México ni siquiera son para resolver las causas del drama migratorio, sino por lo menos para *humanizar* las condiciones que se viven en esta franja, entre los aspectos que el gobierno Mexicano debiera considerar están en lo operativo:

a) Aumentar la presencia de organismos judiciales, fiscales y de investigación para combatir el crimen organizado y pandillas en la zona fronteriza,

b) combate a la corrupción oficial generalizada alimenta la acción del crimen organizado y

c) Aumentar la coordinación entre los organismos de seguridad y migración con los de justicia en la zona fronteriza. (Isacson & Meyer, 2014:3)

En cuanto a las políticas y organismos de control migratorio Oficina en Washington para Asuntos Latinoamericanos (Washington Office on Latin America, WOLA) recomienda poner fin a la participación de las fuerzas armadas en tareas de seguridad pública y terminar con la injerencia de los Estados Unidos en las políticas migratorias y control de zonas fronterizas, elaborar alternativas a la detención masiva de migrantes, principalmente en casos de menores de edad, reformar integralmente al INM y aminorar los obstáculos que enfrentan los migrantes centroamericanos para solicitar asilo o el estatus de refugiado cuando se justifique su solicitud.

El acompañamiento incluye la asesoría legal y en algunos de los casos testificar contra el crimen organizado, garantizar la seguridad de los testigos, entre otros apoyos que van más allá de compartir alimentos con los migrantes. Los albergues funcionan entonces como lugares de atención integral.

El caso de la casa del migrante en Lechería describe la organización y apoyo de un albergue en una comunidad atravesada por la Frontera Vertical y los procesos sociales que surgieron de conflicto y enfrentamiento, pero este no es el caso de todos los albergues, algunos de ellos logran romper la frontera a través del refuerzo del tejido social y logrando que los beneficios en los albergues como la atención médica, asesorías legales y protección a derechos humanos se amplíe a las comunidades, cuando se rompen los ciclos de vulnerabilidad se logra también evitar los procesos asociados a esta tercer frontera.

FIGURA 3.5.: *(Archivo casa del migrante San Juan Diego) Primeros días del refugio, 2009.*

FIGURA 3.6.: *Localización geográfica de Centros de detención del* INM. *Fuente:* INM*; Reporte* Mexico Detention Profile *(2012) y seguimiento de noticias 2011-2012*

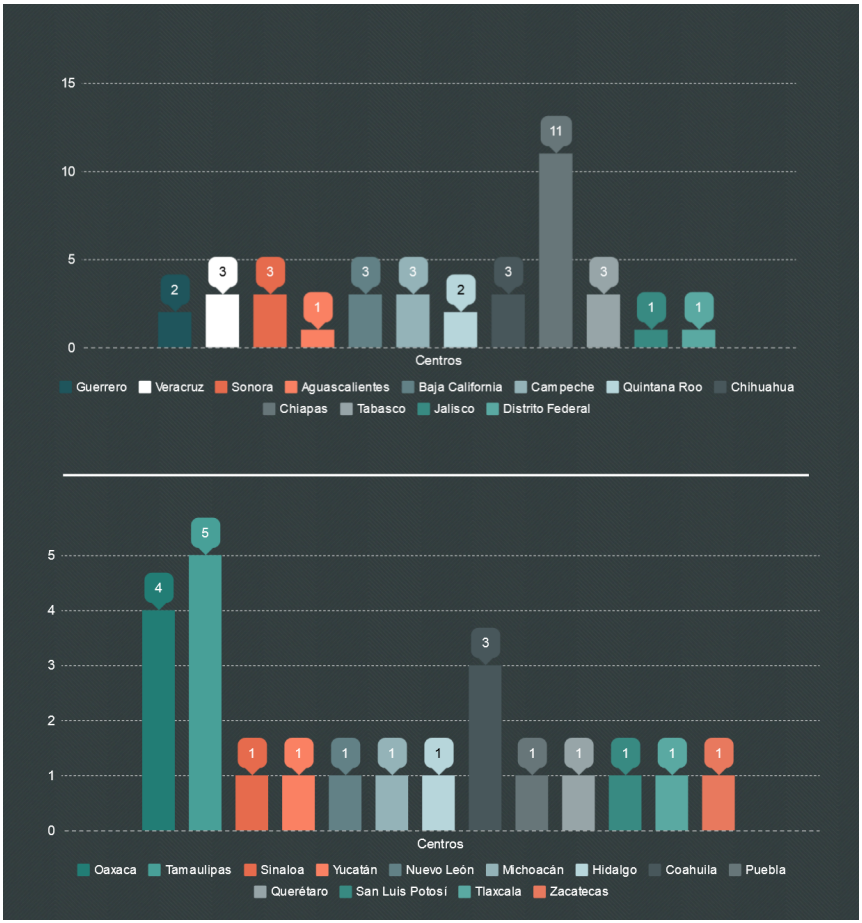

FIGURA 3.7.: *Identificación de centros de detención; Elaboración: Gloria Marvic García.*
Fuentes: INM *(2012); Reporte* Mexico Detention Profile *(2012) y seguimiento de noticias 2011-2012*

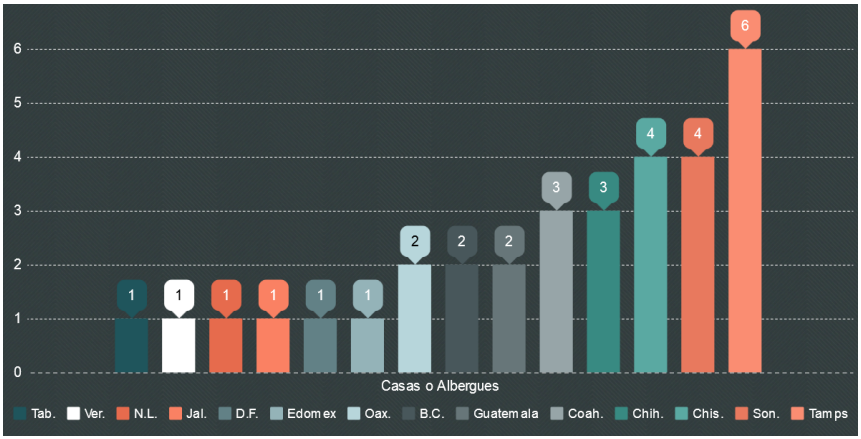

FIGURA 3.8.: *Albergues y Casas del migrante en el corredor migratorio mexicano. Elaboración: Gloria Marvic García con base en investigación documental y de campo, seguimiento de notas periodísticas 2011-2012.*

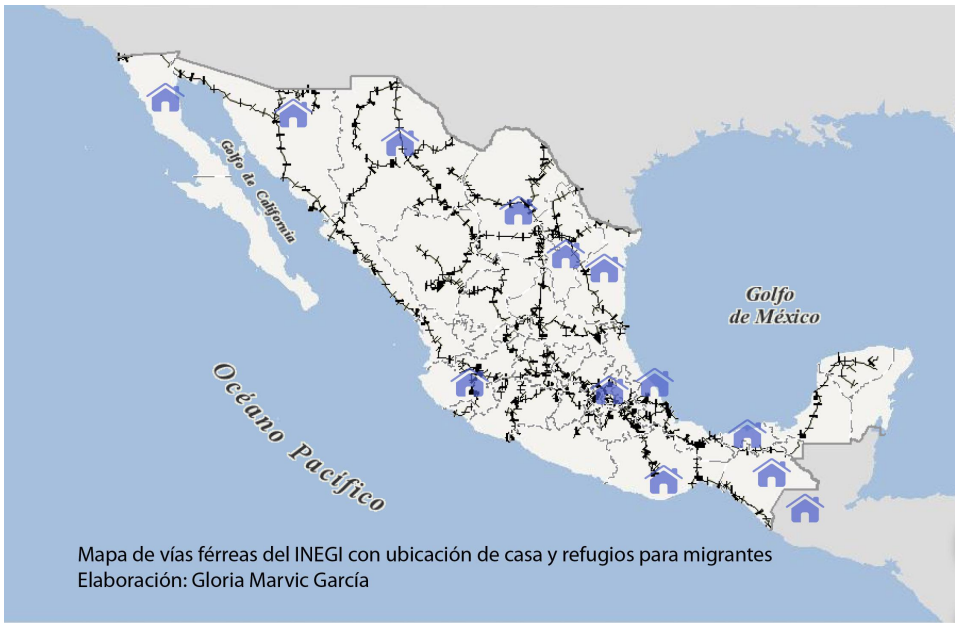

FIGURA 3.9.: *Vías Férreas y casas del migrante. Fuente: INEGI, Investigación documental y de campo*

4. Conclusiones

Al inicio de este trabajo de investigación, las vías, las rutas, los códigos propios de los migrantes en tránsito y otros elementos específicos del corredor migratorio representaban elementos dignos de análisis y todo un reto para su registro; en este sentido, la tesis de maestría (García, 2011) fue un esfuerzo para aproximarse a esa realidad y, desde una perspectiva interdisciplinaria, generar una metodología de registro en las zonas de alta vulnerabilidad y riesgo. Los datos obtenidos del trabajo empírico exigían una perspectiva que pronto se ubicó en el terreno de la contención de las movilidades y representaba una problematización sobre las formas de control del tránsito parecidas a las que efectúan las fronteras pero sin tratarse de límites territoriales administrativos y con procesos sociales específicos derivados de esa contención.

La pregunta que guió este trabajo en sus inicios fue si podíamos referirnos a una frontera que atraviesa longitudinalmente el territorio mexicano y qué caracterizaba a esta frontera de las otras que deben cruzar los migrantes desde su país de origen hasta su objetivo en los Estados Unidos. Ya que esta investigación inició con el trabajo de campo en Lechería, estado de México, fue en las vías y en las voces de los migrantes donde La Frontera Vertical surgió como una referencia nítida de una imposibilidad, de una construcción espacial que significaba la contención de una diáspora del sur en una franja transversal por el territorio mexicano, la transformación del espacio en su uso, en sus procesos, en su transformación física referían también a una frontera, que no es territorial pero que conforma nuevos espacios sociales, una frontera que distingue, segrega y estratifica, una frontera global.

El concepto Frontera Vertical nunca fue un eufemismo, ni una metáfora, sino un indicio, incluso en el sentido lingüístico del índice o síntoma donde la representación es continuidad de la realidad. En ocasiones este tipo de frases capturan a los investigadores por su fuerza heurística como por ejemplo la frase que Jorge Durand recogió de un mexicano que intentaba una y otra vez cruzar la frontera norte y que el refiere como: *el Norte es como el mar*, la frase es poética y trágica, contiene en sus brevedad toda una historia de intentos y fracasos un oleaje que no para de regresar los sueños del migrante al lugar del que partió.

Si podíamos referirnos a esta frontera como una que establece relaciones verticales de poder había que preguntarse entonces cómo construir el concepto de Frontera Vertical en el contexto del tránsito migratorio de centroamericanos por México desde quien la habita y quien la transita. Estas preguntas generales exigieron la construcción de una perspectiva de análisis nueva, dado que no hablábamos de inmigración, emigración ni propiamente de tránsito, sino de contención, lo que ameritaba una propuesta que se articuló en doble vía desde el trabajo empírico y teórico.

Al término de la presente tesis podemos identificar los elementos estructurales que sostienen las relaciones de causalidad utilizadas en la construcción de esta perspectiva como son:

a) en la macroestructura: las regulaciones migratorias de los Estados Nación, las dinámicas de los mercados laborales internacionales, el orden económico global y la protección o vulnerabilidad de los derechos humanos y

b) en las mesoestructuras: las redes sociales que facilitan/obstaculizan el tránsito, los aspectos socioculturales que se transforman o surgen en espacios de Frontera Vertical y el dominio territorial y potencial del crimen organizado.

Por otra parte, desde los aspectos relacionales de la interacción ubicamos un nivel microsocial caracterizado por la reconfiguración del tiempo, espacio, motivos, objetivos y alteridad relacionados con la contención del tránsito.

Dentro de los macro estructurales enfatizamos dos elementos condicionantes: el tipo de regulación migratoria que impone un Estado nación con respecto a la población migrante y la situación de los mercados de trabajo, nacionales, internacionales o transfronterizos, como los espacios en los que se plantea el trabajo de personas migrantes. El primer capítulo pretende exponer las relaciones norte-sur en el contexto global y cómo, al referirnos a la concentración global de la riqueza en los países del norte, no sólo se habla de una brecha geográfica sino primordialmente política y social.

En este sentido, algunas de los elementos analíticos que retomamos de Castles (2004, 2006, 2007) destacan cómo la circulación de flujos de capital, bienes, ideas, personas resulta un rasgo característico de carácter transfronterizo, la globalización implica un cambio en la organización espacial del mundo, de *un espacio de lugares* a un *espacio de flujos*. Estos espacios son útiles en el orden geoestratégico para beneficiar la presencia y redes de los poderes económicos corporativos, lo que constituye la grandes ciudades globales y la práctica de control global esto es, "el trabajo de producir y reproducir la organización y gestión de un sistema de producción global y un mercado global financiero, ambos bajo condiciones de concentración económica" (Sassen, 1998:7).

El papel de las fronteras en el contexto económico global es una de la categorías reflexivas de la perspectiva analítica que presentamos, y forma parte de la caracterización de la Frontera Vertical y su distinción con los límites territoriales administrativos. En segunda instancia, hablamos su papel como medio de contención de flujos de población pobre que busca llegar al norte. En este rubro, para referirnos a la contención de movilidades reflexionamos

sobre la cualidad de la movilidad en nuestros días, como una cualidad de acción que ha dado pie a conceptos como el de Aihwa Ong (2000) de *ciudadanía flexible* y que es la respuesta a la lógica cultural de la acumulación capitalista, el viaje y el desplazamiento que induce a los sujetos a responder de modo fluido y oportunista a las condiciones económicas y políticas cambiantes. En su aspiración de acumular capital y prestigio social en la arena global, los sujetos enfatizan y son regulados por prácticas que favorecen la flexibilidad, la movilidad y el reposicionamiento en relación a los mercados, los gobiernos y los regímenes culturales. "Estas lógicas y prácticas son producidas en el seno de estructuras particulares de significado sobre la familia, el género, la nacionalidad, la movilidad de clase y el poder social" (p.6).

Si la movilidad es una forma de poder y clase, la contención es una táctica de exclusión y precarización, además los mecanismos de control de la movilidad van más allá de las políticas migratorias nacionales para llegar a políticas trasnacionales. Y existe una relación estrecha entre los recursos económicos y la vulnerabilidad, una relación que se desborda hasta los niveles de pauperización, cuando se ha perdido incluso el recursos del cuerpo como forma de cambio (predominantemente en el caso de las mujeres mediante la explotación sexual, violación y prostitución) o el trabajo esclavizado para los varones; la vida misma (en los casos de secuestro y adhesión como sicarios a las líneas del crimen organizado) o la libertad (trata de personas, trasiego de armas y drogas)

La propuesta de analizar los procesos sociales desde la perspectiva de Frontera Vertical pueden dialogar con otras perspectivas que estudian los circuitos migratorios en el contexto de la globalización caracterizada por los mercados globales, la intensificación de redes transnacionales y translocales y el uso de tecnologías de la comunicación. Dejo para un trabajo posterior una reflexión sobre cómo puede dialogar esta propuesta sobre la contención de las movilidades de población precarizada con otras perspectivas como la de Saskia Sassen quien construye los conceptos de *circuitos alternativos*

de supervivencia y *contrageografías de la globalización* para describir circuitos transfronterizos diversos pero que comparten una característica: "son rentables y generan beneficios a costa de quienes están en condiciones desventajosas. Incluyen el tráfico ilegal de personas destinadas a la industria del sexo y a varios tipos de trabajo en el mercado formal e informal. Incluyen migraciones transfronterizas, indocumentadas o no, que se han convertido en una fuente importante de divisas para los gobiernos de los países emisores".(Sassen, 2004:41)

Respecto a los elementos que constituyen el nivel mesoestructural, como el poder territorial del crimen organizado lo que podemos concluir es que existen condiciones estructurales poder desigualdad, pobreza, y otras estructurales laxas que permiten la acción de la corrupción y el crimen organizado. Al acercarse a las vías férreas y caminos que llevan hacia *El Norte* (como construcción geográfica y económica), las primeras referencias siempre son historias desgarradoras de las diversas vejaciones que sufren los migrantes desde el cruce de la frontera sur en México, ya sea que sean narradas por los protagonistas, por los voluntarios y organizaciones en la protección de derechos humanos, por religiosos o ciudadanos organizados para asistir humanitariamente al centroamericano, e incluso por testigos dentro de las propias instancias de control migratorio y de seguridad pública, el acercamiento en lo general es a través de la narración del dolor y la impotencia.

El cambio en la población de Lechería, de estar habituados al paso del migrante, como si el andar de éstos fuese silencioso, totalmente anónimo, sin rostro, a cómo sus pasos son cada vez más notorios, y sus actos más condenados, nos lleva a concluir que es la detención del tránsito, la transformación de los espacios, la constitución de un sistema mundo que vive de estos migrantes detenidos lo que conforma un círculo perverso: entre más son detenidos por la Frontera Vertical, ésta se acentúa.

La idea anterior fue otra de las razones que dieron origen a este estudio; en específico, la estigmatización que se dio principalmente en medios de comunicación contra las comunidades que se ven atravesadas por el corredor, la explicación simplista de los procesos que se daban en estas zonas atravesadas por la frontera era que las comunidades respondían con xenofobia y racismo ante los migrantes centroamericanos y que los conflictos eran consecuencia solamente de la discriminación, a ello se sumaron las acciones de gobiernos municipales y desafortunadas declaraciones donde condenaban la presencia de los migrantes y los responsabilizaban de la criminalidad en las comunidades abonaban la percepción de un enfrentamiento entre pobladores y migrantes.

Aunque los procesos sociales que se dan en la Frontera Vertical van más allá de actos de xenofobia, en su complejidad, no se puede negar el alto porcentaje de discriminación a migrantes, como lo reporta la Encuesta Nacional sobre Discriminación en México (Enadis) 2010, donde se contabilizó que casi siete de cada diez mexicanos respondieron que las personas extranjeras provocan en algún sentido la división de la sociedad, ante la pregunta de ¿qué tanto cree que la gente que llega de afuera provoca divisiones?

Lo mismo ocurrió incontables ocasiones cuando presentaba mi tema de investigación: compañeros, profesores y escuchas en general siempre tenían anécdotas para agregar al bestiario que acompaña la migración en tránsito, siempre hubo una sugerencia de documental, una nota de periódico, una confesión de quiénes habitan en las zonas cercanas o dentro de la Frontera Vertical, referencias a las imágenes de los noticieros, en fin, siempre hubo relatos que escuchar pero que no siempre seguí, la razón principal es que las historias del horror no tenían fin, incluso para alguien que ha vivido de cerca el drama diario de la migración en tránsito siempre habrá un nuevo nivel para la crueldad en el camino. Para cualquier persona, supongo que incluso para los académicos que tomamos este tipo de problemáticas es imposible acercarse a un nivel de comprensión sobre estos procesos con

tanto que digerir, tanto que afecta a nivel personal quiero decir, pues no es posible sólo ser testigo del drama humanitario sin sentirse afectado, por muy objetivo que se busque ser.

Aunque fueron inevitables los testimonios y narraciones sobre la crueldad de esta frontera, la intención de este trabajo siempre estuvo encaminada a abrir la perspectiva para comprender los procesos que eran resultado de esa contención del tránsito. En este contexto, las campañas de sensibilización realizadas por organismos protectores de derechos humanos resultaban valiosas pero insuficientes y no ofrecen un diagnóstico sobre cuál había sido el proceso para pasar de una comunidad solidaria, o se había mantenido al margen del tránsito centroamericano, a una confrontación constante.

El proceso que implicó la investigación fue llamando en su espíritu interdisciplinario propuestas actuales de la construcción del espacio de frontera y espera. En este sentido, el análisis de la detención y contención de flujos migratorios desde la perspectiva de la geografía humana (Daniel Hiernaux, Alain Musset), sirvieron como sostén de una reflexión sobre cómo actúa la frontera y se cómo se conforman los espacios de espera, la reconfiguración de espacio y territorio que sucede cuando una población en tránsito no puede proseguir y queda varada junto a las vías, con las repercusiones sociales y psicológicas que conlleva tanto para migrantes como para las comunidades atravesadas por la Frontera Vertical debido a las nuevas actividades que se configuran alrededor de el establecimiento temporal indefinido en espacios que eran de tránsito para convertirse en zonas de frontera y de espera. Esta perspectiva, ya no de tránsito sino de detención ofrece a la segunda parte de la tesis la construcción de las dimensiones del concepto que se busca conformar, especialmente sobre la reconfiguración de territorios, espacios e interacciones sociales.

Por otro lado, con la cronología del conflicto en la comunidad de Lechería se abre la reflexión sobre cómo se *desbordan* ciertos espacios de auxilio al

migrante, es decir, los habitantes de Lechería varias veces se refieren a la casa del migrante como que está *desbordada* llena por completo y con excedente aún más allá de sus límites. Para quienes no sacan una relación provechosa de esta espera (venderles comida, rentar habitaciones, ofrecer *guías* etcétera), estos espacios que se comienzan a habitar (banquetas, afuera de las iglesias, alrededor de las vías, cruceros, puentes, patios baldíos) y a convertir en zonas peligrosas o de conflicto, el estancamiento, la espera es traducida por la comunidad como el abandono del tránsito, cuando un migrante deja de ser de tránsito se convierte en un dependiente de los recursos de la comunidad (caridad, trabajos temporales) y si sus condiciones de pobreza y vulnerabilidad se acentúan conduce a una situación de pauperización.

Por otra parte, si la comunidad desconoce cuáles son las rutas de tránsito y su lógica persiste una percepción de que los migrantes sólo *vagabundean*, el desconocimiento de la geografía de unos y otros da la sensación de que están constantemente perdidos, sin rumbo y por lo tanto literalmente: sin destino.

Sin embargo, todas estas dimensiones de estudio requieren una reflexión teórica que incluya el desarrollo de las dimensiones de análisis delineadas en los capítulos anteriores, sus niveles, micro, meso y macro abarcan desde las experiencias particulares y las de comunidad, hasta aquellas donde se involucra todo un país atravesado por esta frontera donde la radicalización de la alteridad, pauperización del migrante, las geografías de la espera, entre otros conceptos se presentan como protagonistas de la construcción conceptual de la Frontera Vertical, implicaron el desarrollo teórico y empírico en los tres capítulos de este trabajo.

En lo personal, proponer esta perspectiva sirvió para la lectura de reflexiones nuevas que, sin proponérmelo de inicio, han dado para de la respuesta de una serie de inquietudes y preguntas sobre las formas de migración y fronteras en la era global Considero que quedan trazadas varias líneas de

trabajo que pueden profundizarse, perfeccionarse y diseñar metodologías específicas de trabajo en zonas de riesgo para obtener datos más amplios que incluso ayuden en el diseño de políticas y trabajos comunitarios que ayuden a romper la inercia de la Frontera Vertical.

Una de las reflexiones que queda en el tintero y que no desarrollé porque evité hacer un compendio de la crueldad aunque aún así fue inevitable la inclusión de testimonios que dan cuenta del proceso de pauperización del migrante, es la cantidad de dolor y violencia de los que hemos sido testigos en las últimas dos décadas y que han sumido a nuestro país en una crisis de seguridad y guerra interna. Las imágenes cotidianas, las noticias han inundado nuestra cotidianidad con relatos de una crueldad que no sacude del todo al espectador, ¿por qué? La lectura de Ovejero en su libro La ética de la crueldad (2012) nos habla de un uso conformista de la crueldad que consiste en la absorción de los impulsos destructivos de un grupo para transformarlos en sublimación socialmente inoperante, esta crueldad se convierte en espectáculo, un tipo de entretenimiento que se disuelve en la programación diaria llena de asesinos en serie, policías sádicos, violadores y todo tipo de psicópatas, y toda esa crueldad sin desatar una sacudida en el espectador.

El drama de los migrantes en las fronteras globales ya nos ha dado demasiados relatos e imágenes crueles, no sólo en México sino también en el mediterráneo, donde los naufragios, los cientos de africanos ahogados o abandonados a la deriva dan muestra de que estas fronteras se desbordan y seguirán mientras la desigualdad económica concentre la riqueza el Norte, en el centro, en los países de desarrollo.

Sobre esta forma como hemos sido espectadores de lo que ocurre en estas fronteras yo me pregunto si el espectador realmente cuando apaga tu televisor cree que es la realidad se va a quedar ahí adentro y no lo va a perseguir hasta su casa, a su calle, con sus familias que tienen la misma vulnerabilidad que tienen *los de fuera* los de atrás de la frontera.

Lo que se constata con esta investigación es que los procesos que conforman la Frontera Vertical no sólo afectan a los migrantes en tránsito sino que amplían la vulnerabilidad, el conflicto y la pauperización a las comunidades y los espacios que se transforman con la contención del tránsito.

La temática que aquí propongo ha sido provocativa, busca acercar el enfoque académico a realidades que van a pasos agigantados más rápidos que nuestras perspectivas y construcción de conceptos para comprenderlos, como mencionaba en las primeras líneas, ha sido toda una apuesta personal, un reto por proponer y atender problemáticas urgentes.

A. Anexo metodológico ampliado

Como se menciona en el contenido principal de la tesis se generó un sistema de alertas de Google para que este programa compilara las notas principales relativas a la migración en todos los diarios locales y nacionales de la República Mexicana e incluso en algunos diarios centroamericanos que trataban hechos ocurridos en México. Dada la cantidad inmanejable de respuestas que puede arrojar el buscador de Google sobre un tema tan general como *migrantes centroamericanos* o *migración*, se buscó ceñir estos resultados de forma que respondieran en alguna forma las siguientes preguntas:

Preguntas Generales:

1. ¿Cómo construir el concepto de *Frontera Vertical* en el contexto del tránsito migratorio de centroamericanos por México desde la perspectiva de quien la habita y quien la transita?

2. ¿Qué caracteriza a esta frontera de las otras que deben cruzar los migrantes desde su país de origen hasta su objetivo en los Estados Unidos?

Preguntas específicas:

1. ¿Cuáles son las dimensiones analíticas para acercarse a una frontera que no se caracteriza por un límite territorial sino por dinámicas de movilidad migratoria en condiciones de clandestinidad, riesgo y vulnerabilidad?

2. ¿Cómo se habita la Frontera Vertical, es decir, cuál es la percepción de las comunidades que se ven alteradas por ella tanto en construcciones de alteridad, como en el uso de los espacios y transformación de la cotidianidad por el constante flujo de migrantes y en particular por la presencia de quienes no logran atravesar esta frontera?

3. ¿Cómo aproximarse a las dinámicas fronterizas y transfronterizas a través de métodos cualitativos de investigación que den cuenta de las narrativas, trayectos y transformaciones tanto en los migrantes en tránsito como en las comunidades que ubicaremos dentro de esta frontera?

Para ilustrar cómo funciona el sistema de alertas de Google y los criterios que ocupé para filtrar las notas presento las imágenes A.1 y A.2:

Las alertas arrojaban resultados con un promedio de 5 a 15 notas diarias por cada alerta así que fue preciso discriminarlas con los siguientes criterios:

Primer filtro:

Se eliminaron notas duplicadas o publicadas en diferentes medios pero que provenían de la misma agencia (AP, Reuters, Notimex, etcétera) y de acuerdo con el prestigio del medio de comunicación.

Segundo filtro:

Sólo se permitieron notas referentes a los siguientes temas:

1. Migrantes centroamericanos
2. Corredor migratorio
3. Conflictos entre comunidades y migrantes
4. Testimonios

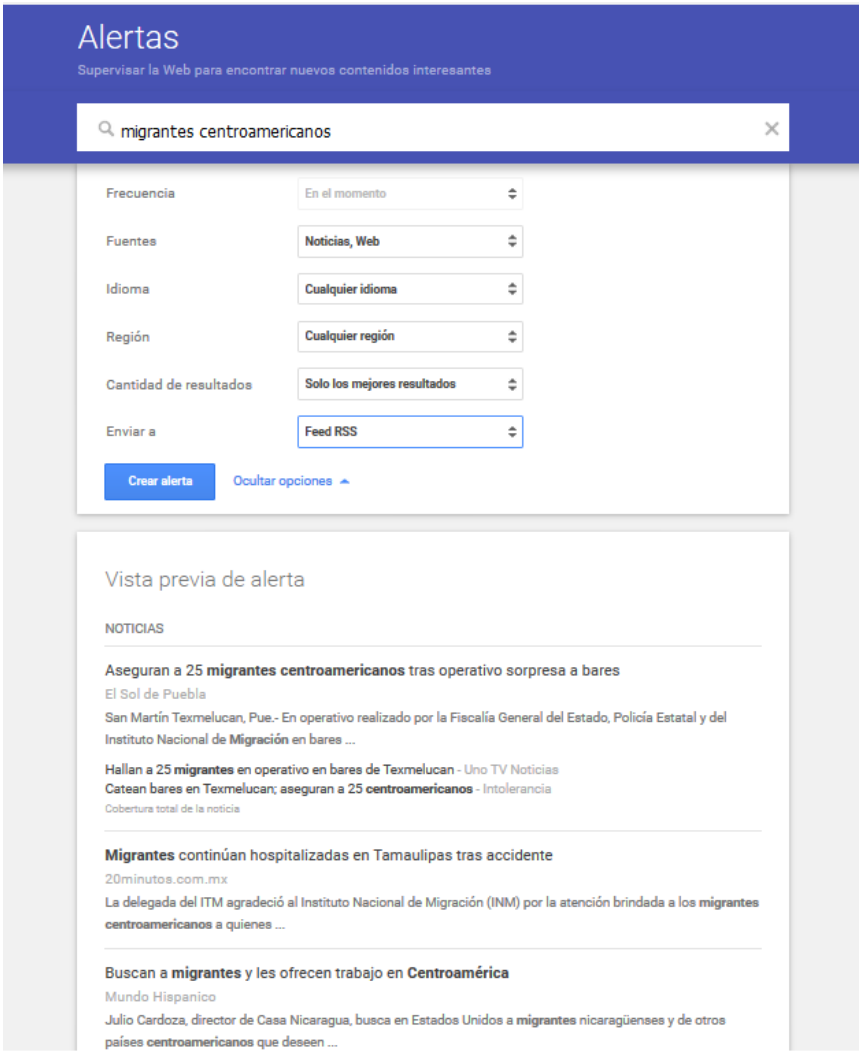

FIGURA A.1.: *Captura de pantalla de* `Google Alerts`.

Alerta de Google: migrantes Recibidos x

Alertas de Google <googlealerts-noreply@google.com>
para mí

Noticias **9 resultados nuevos de migrantes**

Nueve de diez mujeres **migrantes** deportadas son violadas en México
Milenio.com Milenio.com
Martha Sánchez Soler, coordinadora de la Caravana, afirmó que las políticas mexicanas excluyen a los **migrantes**, quienes aseguró que a su paso por el país son víctimas de extorsión, secuestro, violación y homicidio por lo que de manera institucional, ...
Ver todos los artículos sobre este tema »

Seis **migrantes** fallecieron en Indonesia por hundimiento de embarcación
La Prensa Gráfica
Escrito por AP Una embarcación de madera sobrecargada de **migrantes** que viajaban a Timor se hundió en las costas de Java y seis personas murieron, mientras que otras 20 estaban desaparecidas, dijo la policía indonesia. El jefe de policía del distrito de ...
Ver todos los artículos sobre este tema »

Revelan los efectos negativos del regreso de inmigrantes egipcios ...
ABC.es
Otros **migrantes** han confesado en entrevistas con colaboradores de la OIM que las situaciones traumáticas que vivieron o presenciaron en Libia les ha disuadido de intentar volver a ese país. Según la OIM, la asistencia financiera es la alternativa más ...
Ver todos los artículos sobre este tema »

Estados deben atender situación de **migrantes**: CDHDF
Milenio.com Milenio.com
Ciudad de México • La situación de los **migrantes** que transitan por cualquier entidad de la República es un asunto local que debe atenderse a pesar de que la regulación migratoria es un problema federal, aseguró el coordinador con Instituciones de ...
Ver todos los artículos sobre este tema »

FIGURA A.2.: *Ejemplo de búsqueda con* Google Alerts.

5. Casas de migrantes
6. Denuncias (migrantes, protectores de Derechos Humanos, embajadas, colonos. . .)
7. Leyes de migración
8. Riesgo, tráfico, trata, secuestro, vulnerabilidad.

9. Datos para construir una cartografía del tránsito centroamericano y sus condiciones en el trayecto.

Posteriormente se sistematizó la información a través del programa MAXQDA (Software para análisis de información cualitativa) mediante una serie de categorías que se consideraron como características constitutivas de la Frontera Vertical, el objetivo fue encontrar si estos elementos caracterizaban el tránsito de los migrantes centroamericanos y de hacerlo con qué frecuencia y en qué entidades y municipios de la República Mexicana, de forma que pudiéramos identificar un corredor característico de la Frontera Vertical y en el que se pudiera profundizar por medio del trabajo en campo.

En una sumatoria final tenemos que de mayo del 2011 a mayo de 2012 se sistematizó la información en:

Notas analizadas	327
Segmentos clasificados	2472
Categorías	77

Las clasificación de la información se hizo generando una etiqueta para la información más relevante de la nota, es decir, que las 77 calificaciones corresponden, dentro de las notas que pasaron los filtros antes señalados, a los principales temas que abordaron los medios de comunicación estatales, nacionales e internacionales.

El desglose de categorías y subcategorías que se analizaron y la cantidad de segmentos encontrados son:

Tabla A.1.: *Desglose de categorías.*

Categoría	Descripción	Casos
Migrantes en Estados Unidos	Condiciones de migrantes en Estados Unidos, leyes antimigratorias (Alabama, Arizona), debate y protestas (Una categoría vinculada a ésta se encuentra en la etiqueta migración México-EU)	75
Documentales y arte	Películas documentales y expresiones artísticas en favor del respeto y protección a derechos de migrantes o cuyos protagonistas sean los migrantes en tránsito.	20
Investigaciones Académicas	Aquellas investigaciones de las que dio cuenta la prensa y que tienen que ver directamente con migración, tránsito, fronteras y conflictos entre comunidades y migrantes.	28
Crimen organizado	Datos, cifras, testimonios que den cuenta de las zonas de influencia, *modus operandi* y otros aspectos relacionados con el crimen organizado (narcotráfico, trata de personas, secuestro).	12
Otras fronteras y corredores	Noticias sobre control de fronteras, corredores migratorios y percepciones sobre las fronteras en otras partes del mundo.	70

Continúa en la siguiente página...

Tabla A.1 ... continúa de la página anterior.

Categoría	Descripción	Casos
Fronteras norte y sur	Notas e información relacionadas con fronteras y control de flujos migratorios (con o sin documentos) en las fronteras norte y sur de México.	3
Subcategoría: Frontera Norte	Notas relacionadas con la frontera de México con Estados Unidos.	47
Subcategoría: Frontera Norte, puntos de cruce	Lugares de cruce en las frontera norte de México	9
Subcategoría: Frontera Sur	Información que trate sobre las fronteras México-Guatemala y México-Belice.	10
Subcategoría: Puntos de cruce en frontera Sur	Lugares de cruce en las fronteras sur México-Guatemala y México-Belice.	7
Subcategoría: Intercambio comercial transfronterizo	Referente a migraciones cíclicas y cotidianas para trabajar, vender, comprar, actividades que implican una actividad comercial transfronteriza no regulada.	3
Comunidades de origen	Poblados de origen de los migrantes centroamericanos y condiciones de vida en éstos antes de emprender su tránsito.	14

Continúa en la siguiente página...

Tabla A.1 ... continúa de la página anterior.

Categoría	Descripción	Casos
Asentamientos migrantes	Datos sobre migrantes centroamericanos que se quedan a vivir en México, ubicaciones de municipios, estados y motivos de su estancia prolongada en México.	10
Trabajo temporal	Aquellos campos laborales donde se contratan los migrantes de forma temporal o indefinida, para continuar su trayecto a Estados Unidos, regresar a sus países de origen o asentarse en México	6
Ilegal	Referencias discursivas que califiquen como ilegal al migrante, calificativos, o uso del lenguaje para criminalizar al indocumentado.	4
Frontera Vertical	Experiencia de los migrantes de una frontera dentro de los límites territoriales administrativos, datos que cuadran con la hipótesis de la investigación.	75
Muerte	Aquellos datos que se refieran a principales causas y condiciones de muertes de migrantes en su tránsito por México, ya sea por medios naturales, asesinato o accidentes	11

Continúa en la siguiente página...

Tabla A.1 ... continúa de la página anterior.

Categoría	Descripción	Casos
Rutas de secuestro	Desplazamientos que hacen los secuestradores para llevar a los migrantes a las casas de seguridad, rutas de trata de personas.	14
Tráfico de personas	Diferenciado de la trata de personas, esta clasificación refiere a datos que den cuenta del transporte ilegal de personas a través de las fronteras territoriales cobrando una cantidad monetaria	10
Trata de personas	Información, datos que ayuden a ubicar principales entidades involucradas en la trata de personas, grupos y actores involucrados, cifras, etcétera.	10
Mapa crimen organizado	Datos de zonas de influencia y dominio de los cárteles y grupos del crimen organizado.	23
Polleros y coyotes	Testimonios, datos, sobre forma de operación de los polleros y traficantes de personas.	9
Pauperización del migrante	Datos que den cuenta de procesos de pauperización física, emocional, sicológica del migrante y que suceden durante su tránsito por México. El concepto momentáneo utilizado para describir este proceso negativo o de desgaste es el de pauperización o precarización.	10

Continúa en la siguiente página...

Tabla A.1 ... continúa de la página anterior.

Categoría	Descripción	Casos
Maras y pandillas	Datos de actuación de jóvenes vinculados a los Maras o pandillas juveniles en delitos contra migrantes o dentro de redes del crimen organizado.	4
Comunidades vs migrantes	Aquellos datos que den cuenta de conflictos entre las comunidades mexicanas ubicadas dentro del corredor migratorio o que se constituyen como parte de la Frontera Vertical contra migrantes de paso o establecidos en comunidades mexicanas.	23
Agresiones contra defensores	Datos y testimonios sobre agresiones a defensores de Derechos Humanos y de migrantes	17
Policía en delitos contra migrantes	Notas que dan cuenta de la participación de policías municipales, estatales o federales, así como elementos de policía privada, bancaria, o identificados como parte de cuerpos policiacos o militares involucrados en secuestro, trata, extorsión y violaciones a derechos humanos de migrantes.	4
INM	Datos y testimonios que indiquen una participación de miembros del INM (Instituto Nacional de Migración) en delitos contra migrantes o su colusión con delincuencia organizada.	15

Continúa en la siguiente página...

Tabla A.1 ... continúa de la página anterior.

Categoría	Descripción	Casos
Centros de detención	Datos y testimonios sobre irregularidades y delitos al interior de los centros de detención del INM	14
Deportaciones	Arrestos, aseguramientos y deportaciones efectuadas por el INM mexicano y datos de deportaciones y arrestos en los Estados Unidos efectuados a centroamericanos.	30
Repatriaciones voluntarias	Aquellas repatriaciones por pedido de los centroamericanos que desean abandonar el tránsito por salud, miedo u otras circunstancias	1
Control fronteras	Datos sobre operativos, cuerpos policiacos, instituciones involucradas en el control de fronteras, disposiciones gubernamentales, reformas de leyes y testimonios de funcionarios sobre el reforzamiento de las franjas fronterizas desde territorio mexicano e impulsadas o decretadas por el gobierno de México (otros controles de frontera impulsadas por EU por ejemplo se encuentran en el código: movilidad internacional)	3
Norte	control en frontera México-Estados Unidos, reforzamiento de vallas, tecnología,	7

Continúa en la siguiente página...

Tabla A.1 ... continúa de la página anterior.

Categoría	Descripción	Casos
Sur	Control de frontera en el límite México-Guatemala y México-Belice.	3
Lechería en Frontera Vertical	Notas relacionadas con la comunidad de Lechería-Tultitlán en el contexto del tránsito migratorio. En específico busco relacionar estas noticias e información con los contextos de conflictos entre comunidades que se encuentran en el corredor migratorio y los migrantes y grupos de crimen que aprovechan el proceso migratorio, condiciones que pueden hablarnos de estas características de la Frontera Vertical	66
Migrantes en Lechería	Testimonios de migrantes centroamericanos que se encuentran o transitan por Lechería, datos sobre la relación entre vecinos y migrantes.	4
Casa San Juan Diego	Testimonios, datos, calificativos y hechos de relevancia en que se vea inmiscuida o nombrada directamente la casa del migrante San Juan Diego en Tultitlán, Lechería	13
Testimonios vecinos	Declaraciones dadas a la prensa sobre opiniones de pobladores de Lechería con respecto a la presencia de migrantes.	20

Continúa en la siguiente página...

Tabla A.1 ... continúa de la página anterior.

Categoría	Descripción	Casos
Condiciones del trayecto	Testimonios, datos sobre medios de transporte utilizados en el trayecto, recursos utilizados para el recorrido.	31
Mujeres en tránsito	Particularidades de las condiciones de tránsito de mujeres migrantes	12
Migrantes hablan	Testimonios del tránsito en la Frontera Vertical en la voz de los centroamericanos.	11
Mapa corredor	Lugares de tránsito y características del corredor migratorio, formas y medios de desplazamiento y testimonios de lo que implica atravesar estos sitios.	42
Desaparecidos	Migrantes (centroamericanos e incluso mexicanos) de los que se desconoce su paradero y que su desaparición está ligada al corredor migratorio.	22
Identificación	Métodos y técnicas de identificación y ubicación de migrantes desaparecidos	17
Secuestros	Cifras, testimonios, rutas, circunstancias, responsables y víctimas de secuestro.	16
San Fernando	Hechos suscitados tras el descubrimiento de una fosa clandestina con 72 cadáveres en San Fernando Tamaulipas.	20

Continúa en la siguiente página...

Tabla A.1 ... continúa de la página anterior.

Categoría	Descripción	Casos
Visas de tránsito	Discusión, requisitos, legislación en torno a la emisión de visas para que centroamericanos crucen de forma legal el país.	10
Visa humanitaria	Requisitos, trámites, testimonios.	1
Nueva ley de migración	Discusión y modificaciones, a la propuesta de ley de migración y modificaciones al Reglamento General de Población	20
Modificaciones RGP	Datos sobre modificaciones al Reglamento General de Población y sus repercusiones a escala federal y estatal.	3
Protección migrantes	Acciones, instituciones.	4
DH	Organizaciones de derechos humanos involucrados en la protección de migrantes centroamericanos.	11
Testimonios	Testimonios de protectores de migrantes: casa del migrante, ciudadanos, organismos de defensoría de derechos humanos.	6
Ciudadanos organizados	Personas, comunidades mexicanas que ayudan al migrante en su tránsito por México.	9
Las patronas	Mujeres auto-organizadas en la comunidad La Patrona, Veracruz.	4

Continúa en la siguiente página...

Tabla A.1 ... continúa de la página anterior.

Categoría	Descripción	Casos
Casas del migrante	Casas de apoyo al migrante ubicadas en el interior de la República Mexicana	24
Estados centroamericanos	Acciones, declaraciones emprendidas por los gobiernos centroamericanos para el respeto de los derechos humanos de migrantes	0
Salud	Datos sobre prestación de servicios de salud a migrantes, programas de atención de salud y temas relacionados	18
Organismos e instituciones gubernamentales	Organismos e instituciones gubernamentales de protección o atención al migrante.	13
Organizaciones civiles promigrantes	Organizaciones civiles centroamericanas y mexicanas por la protección, búsqueda y protección de migrantes	12
Embajadas	Registros o acciones de embajadas en notas que involucren migrantes centroamericanos.	5
Oficinas consulares	Censo de Oficinas Consulares en México.	6
Caravanas-recorridos		4
Caravana del sur	Caravana encabezada por Sicilia en donde se recogieron también testimonios y denuncias sobre condiciones de tránsito centroamericano	2

Continúa en la siguiente página...

Tabla A.1 ... continúa de la página anterior.

Categoría	Descripción	Casos
Caravana de madres	Caravana de madres centroamericanas en búsqueda de migrantes desaparecidos	3
Paso a paso	Caravana organizada por el Movimiento Mesoamericano de Migrantes, a cuyos miembros les fueron otorgadas las primeras visas de tránsito propuestas por la nueva ley de migración.	6
Gubernamentales	Caravanas efectuadas por gobiernos locales, estatales, federales o de los países involucrados.	10
Migración México-EU	Datos referentes al proceso de los migrantes mexicanos que de alguna forma estén vinculados con la Frontera Vertical, por ejemplo, que compartan rutas de tránsito, puntos de cruce, etcétera.	49
PRH	Programa de Repatriación Humana para mexicanos radicados en Estados Unidos	1
Programa 3x1	Programa federal denominado 3x1	2
Frontera Sur México	Información referente a frontera México-Guatemala o México-Belice	6
Cifras	En general cifras que otorga la prensa de diversas instituciones ya sea porque presentan informes, conferencias de prensa, etcétera.	59

Continúa en la siguiente página...

Tabla A.1 ... continúa de la página anterior.

Categoría	Descripción	Casos
TLC-ALCA	Información referente al Tratado de Libre Comercio	1
Movilidad interna	Datos de migración mexicana al interior de su país.	11
Documentos	Documentos que constituyen fuentes periodísticas y que pueden ser útiles para consultar en la investigación	29

La codificación se realizó en concordancia con el análisis que varios estudiosos de la migración han encontrado en la clasificación de datos cualitativos, más desde la óptica constructivista de Coffey y Atkinson, por ejemplo Marina Ariza señala que "al condesar los datos en un conjunto de unidades analizables relacionadas con categorías conceptuales, el proceso de codificación en la investigación cualitativa puede servir tanto a los objetivos de reducción analítica como a los de ampliación conceptual la codificación permite tanto descomponer y agregar los datos en categorías más simples o generales(reducción), como elegir algunos de ellos para plantear nuevas preguntas y niveles de reflexión" (*complicar* el proceso de codificación) (Ariza, 2012:22). De estos aspectos se desprende la posibilidad teórica de generar nuevos conceptos y perspectivas.

En la siguiente gráfica se puede apreciar la mayor frecuencia de casos publicados para cada clasificación, podemos observar que hay más de cincuenta segmentos para la categoría *Cifras* en donde se publican datos numéricos obtenidos de informes de organismos protectores de los derechos humanos, INM, OIM y registros de casas, albergues y redes de acompañamiento.

La segunda etiqueta que mayor número de casos arrojó fue la de *Lechería en la Frontera Vertical*. El caso de esta comunidad del municipio de

Tultitlán se ha documentado por la prensa debido a los constantes enfrentamientos entre los locales y los migrantes, en agosto de 2011 se implicó a los pobladores en el asesinato de un guatemalteco de 19 años, Julio Fernando Cardona, quien había participado en la Caravana *Paso a Paso por la paz* y fue beneficiado con una de las visas de tránsito otorgadas a la caravana.

Con más de cuarenta segmentos se encuentran las etiquetas *Migración México-Estados Unidos*, *Mapa corredor* y *Frontera Vertical*.

En esta última categoría se incluyó la información de la prensa que estuviera relacionada con la contención del tránsito centroamericano, y aquellas de conflicto entre pobladores y migrantes. A través de este análisis se puede constatar cómo el corredor migratorio no sólo está vinculado a las vías del ferrocarril aunque éste sea el medio de transporte utilizado por la mayor parte de los indocumentados, varios de los secuestros se realizaron luego de que se detuvieran los camiones de pasajeros o particulares en que viajaban los indocumentados. Los testimonios de personas rescatadas de redes de trata o secuestro narran cómo fueron entregados por policías a los grupos de secuestradores.

Otros ejemplos son los camiones de carga detenidos cada uno con más de 200 personas contratados para internarse desde la frontera sur hacia el interior de la República y en donde se puede ver un tipo de migración internacional. Por ejemplo, en uno de los camiones detenidos viajaban 240 personas, de las que 211 son guatemaltecas, 19 salvadoreñas, seis ecuatorianas, tres chinas y una japonesa.

En tanto, en el segundo vehículo se trasladaban 273 personas. De ellas 199 son originarias de Guatemala, 28 de El Salvador, 26 de Ecuador, 12 de la India, seis de Nepal, uno de Honduras y uno de República Dominicana.[1]

[1] *Repatrian a Guatemala 400 de los 513 migrantes salvados*, diario La Crónica 19 de mayo de 2011.

Otro elemento de esta Frontera Vertical son las deportaciones de los Estados Unidos a México, ya sea en la frontera norte y sur del país, pues muchos deportados fingen ser de Guatemala o México para intentar cruzar la frontera nuevamente, esto ha acarreado una sobre población en las casas de apoyo al migrante en ciudades de ambas fronteras.

Otro de los temas que destacan en el análisis presentado coincide con las entrevistas a migrantes en tránsito realizadas en el municipio de Tultitlán y Ecatepec donde se señalan como principales responsables del miedo, secuestros, asaltos y otras violaciones a sus derechos humanos, a miembros de *los zetas* y policías cómplices del crimen organizado, entre ellos INM, policías municipales y PFP (Policía Federal Preventiva).[2]

Como se mencionó con anterioridad, dado que se comparten rutas de traslado y puntos de cruce hacia la frontera norte de México en los últimos años se han documentado casos de secuestro y trata de personas efectuadas por el narcotráfico en donde se desconoce el paradero de camiones completos de migrantes mexicanos que presuntamente son obligados a trabajar en plantíos de droga.

Las zonas de influencia del crimen organizado representan otro de los mapas a analizar en la construcción de este concepto y es auxiliar en el análisis de cómo trabajan las redes de trata, tráfico, secuestro, asalto de personas e incluso el uso de las rutas de tránsito y puntos de cruce utilizados por migrantes para el tráfico de drogas, lo cual implica el desplazamiento de las rutas, la generación de nuevas o las rutas *compartidas* como las denominara Casillas (2008: 165).

Por ejemplo, los municipios donde hubo más hechos de violencia a junio de 2011 son: Ciudad Juárez e Hidalgo de Parral, en Chihuahua; Apodaca y Monterrey, en Nuevo León; Acapulco y Chilpancingo, en Guerrero; Culiacán, Badiraguato y El Fuerte, en Sinaloa; Zapopan en Guadalajara y El

[2] *Denuncian migrantes que agentes del INM los vendieron a los zetas*, La Jornada 10 de mayo de 2011 p. 7.

Arenal, en el estado de Jalisco.[3] Algunos de estos municipios se encuentran en puntos de tránsito y cruce de frontera, por ello se ha considerado analizar la violencia y poderío de los cárteles del narcotráfico como una de las variables de esta investigación.

Por otra parte, se puede perfilar algunas particularidades de estos integrantes de redes criminales, por ejemplo, en el mismo artículo de La Jornada se destaca el informe del *Trans Border Institute* (Drogas y violencia en México) elaborado por los investigadores Viridiana Ríos y David Shirk, quienes demuestran, con Nuevo León como estudio de caso, que cada vez son más los detenidos, levantados y asesinados menores de 21 años de edad, y es precisamente en jóvenes de éstas edades quienes más se adhieren a las redes de crimen.

El narco es una forma de vida, tiene adeptos que se diferencian en las ciudades y comunidades, en Tamaulipas "usar sombrero texano forma parte de su identidad, llevar el cabello muy corto, conducir camionetas último modelo, tener residencias ostentosas, limusinas Hummer, vestirse con ropa de marca y estar rodeado de mujeres guapas es la parafernalia del narco en su máxima expresión", reporta San Juana Martínez como corresponsal.

La ventaja de los reportes de medios locales implica conocer las imágenes y términos con los que no estamos familiarizados: en Tamaulipas al cartel del Golfo, controlado por Jorge Eduardo Costilla Sánchez, *El Coss* se le conoce como *la maña*, los relatos locales describen cómo controlan la cuidad a través de *convoys* de camionetas del cártel, y en un mapa de su zona de influencia en la entidad están los ejidos Canasta, Longoreño, El Refugio, La Bartolina, Huizachal y Playa Bagdad, custodiada por militares.

[3] Información del reportaje: *Cada vez se suman más jóvenes al crimen organizado, según los registros oficiales* Periódico La Jornada, Viernes 1.° de julio de 2011, p. 4.

De forma similar se podrían rastrear las más de 15 entidades dominadas por el cártel del Golfo y su alianza con la Familia Michoacana y el cártel de Sinaloa denominada Cárteles Unidos, en una batalla feroz contra Los Zetas (*los de la última letra*) que controlan, entre otros puntos, la llamada *frontera chica* (Ciudad Mier, Miguel Alemán y Camargo), y *las golfas*, que dominan la mayor parte de los 43 municipios de Tamaulipas.

En el caso de la información obtenida sobre el corredor migratorio no sólo se consideraron listados de municipios que de forma temporal o permanente se encuentran en el paso, sino también las condiciones del traslado, medios de transporte, razones por las que se cambian las rutas y testimonios e información de cómo estas rutas afectan la cotidianidad de los sujetos locales.

Una primera conclusión respecto al análisis de información que se presenta en este coloquio es que los elementos considerados para la unidad de análisis resultan acertados sólo que con niveles más altos de complejidad, es decir, cada uno de ellos posee múltiples dimensiones que habrá de desentrañar el desarrollo completo de la investigación. Por ahora, se cuenta con información suficiente para establecer una cartografía de lo que se identifica como Frontera Vertical y los principales elementos, ya documentados, que la caracterizan.

En el centro de esta cartografía sobresalen cuatro entidades que por el número de casos y sus cualidades resultan aptas como unidad de observación: Tabasco, Oaxaca, Veracruz, Estado de México y Tamaulipas; y las comunidades que presentan procesos similares asociados a la frontera longitudinal: Tenosique, Huixtla e Ixtepec; Medias Aguas, Tultitlán y Lechería y diversas localidades en Tamaulipas, el caso más mencionado por el hallazgo de la fosa clandestina es San Fernando.

A.1. Guía metodológica para la realización del grupo de enfoque

Tras algunos talleres sobre la ruta migratoria y las características de los migrantes en tránsito que fue impartido a los vecinos de la casa del migrante San Juan Diego, con el objetivo principal de informar y sensibilizar a los vecinos con la situación de los centroamericanos e tránsito, se planteó la realización de un grupo de enfoque para conocer su percepción anterior y actual sobre la presencia de migrantes en las calles de la colonia y sobre la propia casa de apoyo.

La cita se realizó el domingo 19 de julio de 2011, durante la presentación nos introdujo a la comunidad el durante la celebración religiosa de los domingos el párroco Sergio N., una vez que se juntó la comunidad quien introdujo al ejercicio fue Mariano Yarza, defensor de derechos humanos.

Se les explicó a los asistentes la dinámica del grupo de enfoque y la duración del ejercicio, se les explicó que habría un moderador (quien escribe estas líneas), y alguien que grabaría el audio de sus participaciones (Luis Chávez) y un observador Mariano Yarza. Se les describió la dinámica para pedir la palabra (levantando la mano, por turnos, con participaciones de no más de 10 minutos para que el ejercicio en total no tomara más de dos horas). Los temas y preguntas para el grupo fueron:

1. Cuánto tiempo tienen viviendo en la colonia y si sus padres y abuelos vivían ahí.
2. Qué cambios (positivos y negativos ha habido en la colonia) desde que llegaron a vivir ahí y a qué atribuyen esos cambios.
3. Hablar sobre la presencia de las vías férreas en la colonia, de los cambios del tren de pasajeros a tren de carga y sobre su conocimiento de que ese tren se usaba por los migrantes en su tránsito.

4. Creen que el paso de los migrantes ha influido en la manera como se vive en la colonia y por qué.
5. Han tenido algún contacto con migrantes centroamericanos y cómo ha sido.
6. Qué opinan de los migrantes centroamericanos en su paso por la colonia.
7. Qué significa para ellos tener una casa del migrante en la colonia
8. Cómo es la relación que mantienen ellos con la casa del migrante
9. Ha habido problemas a raíz del paso de migrantes o la casa del migrante y cómo creen poder solucionarlos.
10. Cómo han resuelto los problemas comunes en la colonia y quiénes les han ayudado a lograrlo.
11. En qué personas o instituciones confían.
12. Propuestas, reflexiones y comentarios finales.

Asistentes

- Rosalba (41 años)
- Xóchitl (años)
- Sonia (40 años)*[4]
- María Auxiliadora (36 años) *
- Jorge (x años)
- José (x años)

[4]El asterisco distingue a las personas que han vivido durante dos o más generaciones en la colonia.

- Alberto (x años)
- Esmeralda (x años)
- Emma (x años)
- Genoveva (54 años)
- Rocío (x años)
- Luis Eduardo (x años)
- Luis (43 años)
- Vanessa (14 años)
- Edgar (13 años)
- Luis (10 años)
- Azucena (17 años)
- Brenda (x años)

Respuestas sobre las que se estableció una discusión ampliada

- En los últimos 5 años ha habido más cambios porque cambió la actividad económica a bodegas, comenzaron a transitar personas extrañas a la comunidad, se empezaron a dar problemas en las partes donde están las bodegas, entiende que la mayoría de las ciudades tienen ampliaciones.
- Chilpan es viejísimo, más de 300 años, la gente de Chilpan hereda sus tierras. Llegan industrias importantes como Luz y Fuerza, Polifox. Desde hace 40 o 50 años atrae migración del interior de México. Con el suburbano se abren vías de comunicación. Con las industrias Lechería alcanza cierta estabilidad económica.

- Desde hace cinco años se empieza a acentuar al problema de la migración.
- Banda del *Pata* una banda de salvadoreños que desde 1985 hasta 1990 operó en Lechería.
- La segunda ola del flujo de migrantes se dio 5 años hacia acá, los centroamericanos no sólo van de paso sino que se quedan en los alrededores.
- Con el suburbano se hace el túnel deprimido.
- Antes de las once de la noche no hay de qué preocuparse, pero después sí. La casa del migrante está rebasada.
- La cantidad de migrantes es un poco desesperante, uno trata de darle a uno, a dos, pero hay muchos, me queda la incertidumbre, uno cree que van de paso. Antes te tocaban a la puerta, te decían: "te lavo el coche". Es lo que ha cambiado, llegaban y te pedían amablemente. En todos los cruceros que hay alrededor tenemos gente pidiendo dinero. Algunos traen cierta maldad.
- *El verdadero migrante viene, descansa y se va.*
- Necesitamos lugares más aptos. Hay ineficiencia de los gobernantes.
- La preocupación es que se haga una casa del migrante digna.

Temas discutidos por todos los participantes

- Hay un hacinamiento inhumano en la casa.
- Hay intereses de la mafia y no hay que darles una carnada fácil.
- También hay otra gente que les da auxilio pero les cobran.
- Hay operativos muy fuertes.

- Necesitamos saber qué hacer en situaciones de contingencia.
- Quien sí debe ofrecer una solución, el gobierno municipal no cumplió, pero también está el estatal y el federal. INM, Iglesia.
- Los medios de comunicación pasan sólo lo bueno de los migrantes [el drama de su camino], no pasan las problemáticas porque no tenemos el privilegio de contar con los de Derechos Humanos.
- Que la casa se cambie porque no tienen las condiciones de atender las necesidades de los migrantes, por ejemplo, de atender a un herido.
- El padre puso la casa, él que lo resuelva.
- Que se atienda a la comunidad no nada más de un lado.
- Los más cercanos a la comunidad son la iglesia, el obispo, mandaron un padre pero atiende más a la casa que a la colonia.
- Veo muy lejano que reubiquen la casa. Hay que unirnos para que haya un terreno a dónde reubicar la casa.
- Se hizo un punto de referencia, me temo, que aunque quiten la casa va a permanecer el problema. Nos han hablado de videos de cómo se han organizado en otros lados, si se organiza la colonia los migrantes ya no se van a detener sino que seguirán.
- Como colonia podemos buscar un lugar aunque este es un lugar de paso, yo me pregunto si el padre está enterado, si conoce la dimensión y qué hacer.
- No estamos en contra de los derechos de los migrantes pero no deseamos que nuestros derechos sean vulnerados.

Otras participaciones

Más que el obispo sería hablar con las misiones, mostrar los videos, organizarnos como comunidad, “de los migrantes no nos vamos a deshacer, somos el ombligo de la migración, aquí se tienen que bajar para cruzar no nos vamos a deshacer pero sí buscar forma de convivencia”.

Referencias

Referencias bibliográficas

- Alba, F. (2010). Mexico: A crucial Crossroads. *Migration Policy Source*, (Febraury), 1-7. Retrieved from `www.migtationinformation.org`
- Amnistía Internacional. (2010). *Víctimas invisibles Migrantes en movimiento en México*. (A. Internacional, Ed.). España: Amnesty International Publications.
- Appadurai, A. (2003). *El rechazo de las minorías. Ensayo sobre la geografía de la furia. Ensayo Tusquets*. España: Tusquets Editores.
- Ariza, M. (2009). Una mirada comparativa a la relación entre migración y mercados de trabajo femeninos en el contexto de la globalización. El caso del servicio doméstico. Notas metodológicas. In L. R. S. y F. L. Ascencio (Ed.), *Encuentros disciplinarios y debates metodológicos. La práctica de la investigación sobre migraciones y movilidades* (pp. 55-90). México: Centro Regional de Investigaciones Multidisciplinarias-UNAM y Miguel Angel Porrúa Librero Editor.
- Barber, B. (1964). *Estratificación social*. México: Fondo de Cultura Económica.
- Basail, A. (2005). *Fronteras des-bordadas. Ensayos sobre la frontera sur de México*. (R. A. Basail, Ed.). México: Ediciones Casa Juan Pablos y Universidad de Ciencias y Artes de Chiapas.
- Bauman, Z. (2003). *Modernidad Líquida*. México: FCE.
- Berger, Peter;Luckmann, T. (2001). *La construcción de la realidad social* (17th ed.). Paraguay: Amorrotu Editores.

- Bokser, J. (2015). Globalization, Transnationalism, Diasporas: Facing New Realities and Conceptual Challenges. In M. Wieviorka & L. Lévi-Strauss (Eds.), *Penser Global* (pp. 309-336). Paris: FMSH Editions.
- Bourdieu, P., Chamboredon, J.-C., & Passerón, J.-C. (2002). *El Oficio De Sociólogo. Presupuestos metodológicos*. Buenos Aires: Siglo XXI.
- Bourdieu, P., & Wacquant, L. (2005). *Una invitación a la sociología reflexiva*. Buenos Aires: Siglo XXI, Editores Argentina.
- Brettell, C. B., & Hollifield, J. F. (2000). Introduction. Migration Theory. Talking across disciplines. In C. B. y J. Hollifield (Ed.), *Migration Theory. Talking across disciplines* (pp. 1-26). Nueva York: Routledge Editor.
- Casillas, R. (2008). "Las rutas de los centroamericanos por México, un ejercicio de caracterización, actores principales y complejidades." *Migración Y Desarrollo*, *Núm. 10*, 157-174.
- Castillo, M. Á., & Nájera, J. (2015). México como país de origen, tránsito y destino de migrantes, una revisión a partir de la EMIF Norte y la EMIF Sur. In *20 años de la Encuesta sobre Migración en la Frontera Norte de México* (pp. 17-25). Mexico: Consejo Nacional de Población.
- Castles, S. (2006). Factores que hacen y deshacen las políticas migratorias. In J. Portes, Alejandro; DeWind (Ed.), *Repensando las migraciones, nuevas perspectivas teóricas y empíricas* (pp. 33-66). México: INM, Universidad Autónoma de Zacatecas, Prorrúa.
- Castles, S. (2010). Comprendiendo la migración global: una perspectiva desde la transformación social. *Relaciones Internacionales*, *Junio*(14), 141-170.
- Castles, S., & Delgado, W. (2007). *Migración y Desarrollo, perspectivas desde el sur*. (S. y D. W. R. Castles, Ed.). México: Universidad Autónoma de Zacatecas/ Fundación Colosio/ Miguel Ángel Porrúa Secretaría de Gobernación/ Organización Mundial para las Migraciones.

- Castles, S., & Miller, M. (2004). *La era de la migración Movimientos internacionales de población en el mundo moderno*. Mexico: Miguel Ángel Porrua, UAZ, Cámara de Diputados LIX Legislatura, Fundación Colosio, Secretaría de Gobernación, Instituto Nacional de Migración.
- Centro de Estudios Migratorios. (2012). *Estadística migratoria, Síntesis 2012*. México.
- Comisión Nacional de los Derechos Humanos. (2011). *Informe especial sobre casos de secuestro en México*. México: Comisión Nacional de los Derechos Humanos.
- Consejo Nacional para Prevenir la Discriminación. (2011). *Encuesta Nacional sobre discriminación en México 2010*. (L. Muñóz Izquierdo, Ed.). México: Conapred.
- Cornelius, W. A. (2001). Death at the Border: Efficacy and Unintended Consequences of US Immigration Control Policy. *Population and Development Review*, *27*(4), 661-685. `http://doi.org/10.1111/j.1728-4457.2001.00661.x`
- De Bernard, F. (2009). Pobreza y violencia. In T. Velázquez (Ed.), *DeSignis 13: Fronteras* (pp. 55-65). Buenos Aires: Editorial La Crujía.
- De Genova, N. (2005). *Working the Boundaries: Race, Space, and "Ilegality" in Mexican Chicago*. United States: Duke University Press.
- Department of Homeland Security. (2014). *Southwest Border Unaccompanied Alien Children*. USA. Retrieved from `http://www.cbp.gov/newsroom/stats/southwest-border-unaccompanied-children-2014`
- Durand, J. (1998). "Los enfoques teóricos: una síntesis." In J. Durand & D. S. Massey (Eds.), *Clandestinos. Migración México-Estados Unidos en los albores del siglo XXI* (pp. 11-44). México: Miguel Angel Porrúa Librero Editor y Universidad Autónoma de Zacatecas.
- Durand, J. (2014). Coordenadas Metodológicas. De cómo armar el rompecabezas. In C. Ochmichen (Ed.), *La etonografia y el trabajo de*

campo en las ciencias sociales (pp. 261-284). México: UNAM.

- Fábregas, A. (2005). El concepto de frontera: una formulación. In R. A. Basail (Ed.), *Fronteras des-bordadas. Ensayos sobre la frontera sur de México* (pp. 21-51). México: Ediciones Casa Juan Pablos y Universidad de Ciencias y Artes de Chiapas.
- Faist, T. (2010). Transnationalization and Development. Toward an Alternative Agenda. *Migration, Development and Transnationalization*, *12*, 63-99.
- Feldman-Bianco, B., Rivera, L., & Stefoni, C. (2011). *la construcción social del sujeto migrante en América Latina: Prácticas, representaciones y categorías*. Quito: CLACSO, Facultad Latinoamericana de Ciencias Sociales-sede en Ecuador, FLACSO y Universidad Alberto Hurtado.
- Foucault, M. (1991). *Arqueología del Saber*. México: Siglo XXI.
- Galeano, E. (1991). *El libro de los abrazos: imágenes y palabras*. Lightning Source.
- García, G. M. (2011). *El registro audiovisual en el estudio del tránsito migratorio de centroamericanos a Estados Unidos. Un encuentro dialógico entre comunicación y antropología visual*. Universidad Nacional Autónoma de México.
- Glick Schiller, N. (2007). Beyond the Nation-State and Its Units of Analysis: Towards a New Research Agenda for Migration Studies . Essentials of Migration Theory. *Working Paper*, (33), 1-42.
- Glick Schiller, N., & Caglar, A. (2008). Beyond methodological ethnicity and towards city scale. An alternative approach to local and transnational pathways of migrant incorporation. In M. Povrzanovic Frykman (Ed.), *Rethinking Transnationalism. The Meso-link of Organization* (pp. 40-61). Londres: Editor, Roudledge.
- Guarnizo, L. E. (2007). "La nueva configuración de los estudios sobre migración." In M. I. Mateos (Ed.), *Migración, reconfiguración transnacional y flujos de población* (pp. 23-48). México: Universidad Ibe-

roamericana de Puebla.

- Hernández, S. (2004). La frontera sur de México. *EcoSur 1974-2004*, 3-8.
- Hiernaux, D. (2008). "Geografía Objetiva" versus "Geografía sensible": Trayectorias divergentes de la Geografía Humana en el siglo XX. *ANPEGE*, *4*, 29-45.
- Human Right Watch. (2013). *Los desaparecidos de México. El persistente costo de una crisis ignorada.* (Human Rights Watch, Ed.). Washington: Human Rights Watch. Retrieved from `http://www.hrw.org/sites/default/files/reports/mexico0213spwebwcover_0.pdf`
- Instituto Nacional de Migración. (2005). *Propuesta de política migratoria integral en la frontera sur de México.* (INM, Ed.). México: INM.
- Instituto Nacional de Migración. (2012). *Encuesta sobre migración en la frontera Sur de México, 2009.* México: Instituto Nacional de Migración-Centro de Estudios Migratorios, Consejo Nacional de Población, El Colegio de la Frontera Norte, Secretaría de Gobernación, Secretaría de Relaciones exteriores, Secretaría del Trabajo y previsión Social.
- Isacson, A., & Meyer, M. (2014). *Mexico ' s Other Border Washington Office on Latin America.* Washington.
- Khagram, S., & Levitt, P. (2008). "Construction Transnational Studies." In S. K. y P. Levitt (Ed.), *The Transnational Studies Reader* (pp. 1-18). Nueva York: Routledge.
- Kron, S. (2007). "Coyotes, norteños transeúntes y viudas blancas. Transmigración, género y ciudadanía en la frontera guatemalteco-mexicana." In *Taller internacional: Derecho, Ciudadanía y Género en América Latina".* Berlín: Instituto de Estudios Latinoamericanos de la Freie Universität Berlin.
- Law, J. (1991). Power, discretion and strategy. In J. Law (Ed.), *A sociology of monsters. Essays on power, technology and domination* (p. 175-). London: Routledge.

- Levitt, P., & Glick Schiller, N. (2004). Perspectivas Internacionales sobre migración: Conceptualizar la simultaneidad. *Migración Y Desarrollo*, *segundo se*, 60-91.
- Levitt, P., & Nyberg-Sorensen, N. (2004). Global Migration Perspectives. *Global Migration Perspectives*, (6), 15.
- López, A., & Shirk, D. A. (2012). Un panorama de las dos fronteras. In D. A. Román, José María; Shirk (Ed.), *Two Borders, Dos fronteras. Comparing the Southern Borders of the United States and Spain* (pp. 7-35). San Diego-Madrid: Transboder Institute and Fundación Ciudadanía y Valores.
- Lundsteen, M., & Martínez, U. (2014). Reproducción social y conflicto en las periferias urbanas del Estado Español. In *Periferias, Fronteras y Diálogos. Actas del XIII Congreso de Antropología de la Federación de Asociaciones de Antropología del Estado Español.* (pp. 5-14). Terragona, España: Universitat Rovira i Virgili.
- Malinowski, B. (1986). *Los argonautas del Pacífico occidental I.* Barcelona: Editorial Planeta-De Agostini.
- Marrujo, O. (2001). Los riesgos de cruzar. La migración centroamericana en la frontera México-Guatemala. *Revista Frontera Norte*, *enero-juni*(25).
- Marrujo, O. (2012). Inmigraciones Comparadas: Movilidad Humana entre España y Marruecos y entre Estados Unidos y México. In D. A. Román, José María; Shirk (Ed.), *Two Borders, Dos fronteras. Comparing the Southern Borders of the United States and Spain* (pp. 37-44). Transboder Institute and Fundación Ciudadanía y Valores.
- Massey, D. (2012a). ¿En qué sentido hablamos de problema regional? In N. Albet, Abel; Benach (Ed.), *Doreen Massey. Un sentido global de lugar.* (p. 65-). Barcelona: Icaria Editorial.
- Massey, D. (2012b). A Global Sense of Place. *Marxism Today*, *June*(1991), 24-29.

- Meneses, G. (2010). De Migras, Coyotes y Polleros. El argot de la migración clandestina en la región Tijuana-San Diego. *Ogigia*, *8*(2010), 15-31.
- Nava, A., & Leite, P. (2015). *20 años de la encuesta sobre Migración en la Frontera Norte de México* (Vol. 1). México: Consejo Nacional de Población. `http://doi.org/10.1017/CBO9781107415324.004`
- Nolasco, M. (1995). *Migración indígena a las fronteras nacionales.* México: Centro de Ecología y Desarrollo.
- Ong, A. (2008). Flexible Citizenship: The cultural logics of Transnationality. In S. K. y P. Levitt (Ed.), *The Transnational Studies Reader* (pp. 446-454). Nueva York: Routledge Ed.
- Ovejero, J. (2012). *La ética de la crueldad.* Barcelona: Anagrama.
- Papastergiadis, N. (2000). *The Turbulence of Migration: Globalization, Deterritorialization and Hybridity.* United States: Cambridge: Polity Press.
- Portes, A. (2007). Migración y desarrollo: una revisión conceptual de la evidencia. In J. Portes, Alejandro; DeWind (Ed.), *Migración y Desarrollo* (pp. 21-49). México: Universidad Autónoma de Zacatecas, Miguel Ángel Porrúa, Secretaría de Gobernación, Organización Internacional para las Migraciones.
- Portes, A., & DeWind, J. (2006). *Repensando las migraciones, nuevas perspectivas teóricas y empíricas.* (A. Portes & J. DeWind, Eds.) (INM, Unive). México: INM, Universidad Autónoma de Zacatecas, Prorrúa.
- Portes, A., Guarnizo, L. E., & Landolt, P. (1999). The study of transnationalism: pitfalls and promise of an emergent research field. *Ethnic and Racial Studies*, *22*(2), 217-237.
- Pries, L. (2001). "The Approach of Transnational Social Spaces. Responding to new configurations of the social and the spatial." In L. Pries (Ed.), *New Transnational Social Spaces. International Migration and Transnational Companies in the early twenty-first Century*

(pp. 3-34). London: Routledge Editor.

- Ramírez, A. R. (2013). *El círculo, apuntes de una migración* (1a.). México: Rosa Luxemburg Stiftung Gesellschaftsanalyse und Politische Bildung E.V. Retrieved from www.rosalux.org.mx
- Real Academia Española. (2001). *Diccionario de la lengua española.* Real Academia Española.
- Ribando, C., & Finklea, K. (2014). Mexican Security Cooperation: The Mérida Initiative and Beyond. Retrieved from `https://www.fas.org/sgp/crs/row/R41349.pdf`
- Rigioni, F. M. (2008). *Reflexiones en el camino del migrante. Expresiones, gestos y rituales del pueblo indocumentado y refugiado de Centroamérica hacia El Norte.* México: CNDH, Miguel Angel Porrua.
- Rivera, L. (2012). Las trayectorias en los estudios de migración: una herramienta para el análisis longitudinal cualitativo. In M. Ariza & L. Velasco (Eds.), *Métodos cualitativos y su aplicación empírica: por los caminos de la investigación sobre migración internacional.* COLEF-UNAM.
- Rizo, M., & Romeau, V. (2009). Interculturalidad y Fronteras Internas. Una propuesta desde la comunicación y la semiótica. (T. Velázquez, Ed.)*DeSignis 13: Fronteras*, 47-54.
- Román, J. M., & Shirk, D. A. (2012). *Two Borders, Dos fronteras. Comparing the Southern Borders of the United States and Spain.* (J. M. Román & D. A. Shirk, Eds.). San Diego-Madrid: Transboder Institute and Fundación Ciudadanía y Valores.
- Santos, M. (1986). Espacio y método. *Cuadernos Criticos de Geografia Humana*, *Año XII*(65), 1-42.
- Sassen, S. (1998). Ciudades en la economía global: enfoques teóricos y metodológicos. *Revista Eure*, *XXIV*(71), 5-25.
- Sassen, S. (2003). Localizando ciudades en circuitos globales. *Revista Eure*, *XXIX*(88), 5-27.

- Sassen, S. (2004). *Contrageografías de la globalización.* Madrid: Traficantes de sueños.
- Sassen, S. (2007). *A Sociology of Globalization.* (J. C. Alexander, Ed.) (1st ed.). New York, NY: W.W. Norton & Company.
- Sassen, S. (2010). *Territorio, autoridad y derechos.* Buenos Aires: Katz Editores.
- Segato, R. (2014). *las nuevas formas de la guerra y el cuerpo de las mujeres.* México: Tinta Limón & Pez en el árbol.
- Simmel, G. (2011). *El pobre.* Madrid: Sequitur.
- Simmel, G. (2012). *El extranjero. Sociología del extraño.* Madrid: Sequi.
- Sin Fronteras. (2014). *La ruta del encierro. Situación de las personas en detención en estaciones migratorias y estancias provisionales.* México: Sin Fronteras IAP.
- Villafuerte, D., & García, M. del C. (2005). Las fronteras de la Frontera Sur. In R. A. Basail (Ed.), *Fronteras des-bordadas. Ensayos sobre la frontera sur de México* (pp. 123-151). México: Casa Juan Pablos, Universidad de Ciencias y Artes de Chiapas.
- Wacquant, L. (2001). *Parias Urbanos.* Argentina: Ediciones Manantial.

Referencias hemerográficas

- "Albergue de migrantes en Tapachula", Rubén Zúñiga, El occidental, `http://www.oem.com.mx/eloccidental/notas/n2348399.htm`, Chiapas, es centro de vicios, Organización Editorial Mexicana, 14 de diciembre de 2011.
- "Canciller Canahuati pide a México garantice seguridad de migrantes hondureños", Agencia EFE, Veracruz, 2 de agosto de 2011.

- "Denuncia Solalinde amenazas contra casas de migrantes", Carlos Lara Moreno, El Sol de Córdoba, Organización Editorial Mexicana, 2 de julio de 2011.
- "Denuncian amenazas contra migrantes de taxistas de Matías Romero", Por e-consulta, Lunes, 22 de Agosto de 2011, Ciudad Ixtepec, Oaxaca.
- "Hacen fuerte a la Casa del Migrante en Saltillo", César Gaytán, Vanguardia, 18 de Julio de 2011 http://www.vanguardia.com.mx/hacenfuertealacasadelmigranteensaltillo-1049131.html
- "Llevan comida a migrantes", El mañana, Niria Godines, Martes, 13 de Marzo de 2012,http://www.elmanana.com.mx/notas.asp?id=277015.
- "Revientan deportaciones a alcaldías", Héctor González Antonio, Conexión total.mx, Ciudad Victoria 18 de julio, 2011.
- "Secuestro de migrantes, negocio boyante", "El cártel del Golfo, junto con sus nuevos socios, es dueño de todo en Matamoros", Sanjuana Martínez, Periódico La Jornada, Domingo 8 de mayo de 2011, p. 12.
- "Canciller de Honduras recorre ruta de los migrantes en México", Leticia Pineda, Agencia AFP, publicada el 07 de agosto de 2011, en línea http://www.google.com/hostednews/afp/article/ALeqM5jtUoJ5Xgp0M1AzJbn0x64xIZZ_EQ?docId/x3dCNG.d0af705922ea228d24e50bd51d1d8a01.971, consultada el 08 de agosto de 2011.
- "Compartir la mesa en el comedor de migrantes", Viridiana Flores, Guadalajara, Jalisco, El Informador.com.mx, 15 de febrero de 2012, http://www.informador.com.mx/jalisco/2012/357564/6/compartir-la-mesa-en-elcomedor-de-migrantes.htm
- "Condena ONU criminalización de migración irregular", Radiofórmula, 17 de Diciembre, 2011, on line http://www.radioformula.com.mx/notas.asp?Idn=214731, consultada el 17 de Diciembre, 2011.
- "Crece migración de CA pese a ataques del crimen organizado: diócesis de Saltillo", La Jornada, Lepoldo Ramos, corresponsal, 21 de

diciembre de 2011.

- "Cruz Roja vigila el paso de migrantes en México", Joyce Álvarez, La Prensa gráfica, 04 De Diciembre de 2011 http://departamento15.laprensagrafica.com/noticias/1591-cruz-roja-vigila-el-paso-demigrantes-en-mexico.html
- "Deben dejar de criminalizar a los migrantes autoridades y sociedad" Mario Mora Legaspi, Aguascalientes, El sol del centro, 24 de marzo de 2012, http://www.oem.com.mx/elsoldelcentro/notas/n2479127.htm
- "En servicio albergue para migrantes" El sol de Hidalgo, Valle del Mezquital, Por Alberto González, Huichapan, Hidalgo, El Sol de Hidalgo, 15 de diciembre de 2011, http://www.oem.com.mx/elsoldehidalgo/notas/n2348608.htm
- "Esperan 35 migrantes una visa humanitaria", El universal, http://www.eluniversal.com.mx/estados/84464.html
- "Establecen acuerdos albergues para migrantes con OIM", Notimex, Milenio, 23 de marzo de 2012, http://tamaulipas.milenio.com/cdb/doc/noticias2011/69508a81215c1944961855c574bbe65f
- "Grupos de ayuda apoyan a migrantes en el desierto", Noticias. Net.mx, on line, 4 de Diciembre de 2011, http://www.noticiasnet.mx/portal/principal/74718-grupos-ayuda-apoyan-migrantesdesierto.
- "Lanza OIM campaña"Camina Seguro" para migrantes centroamericanos", La Estrella, on line http://www.diariolaestrella.com/2012/03/16/121758/lanza-oim-campana-caminaseguro.html, consultada el 17 de marzo de 2012.
- "México establecerá Red de Protección Consular y Asistencia Humanitaria de migrantes" Villahermosa, Tabasco, 16 de Diciembre de 2011.
- "México establecerá Red de Protección Consular y Asistencia Humanitaria de migrantes", Óscar Gutiérrez y María de Jesús Peters Corresponsales, 16 de Diciembre, 2011 en El Universal, on line http:

//www.eluniversal.com.mx/estados/83572.html

- "Migración, racismo y xenofobia" Editorial, La Jornada, 19 de diciembre de 2011, http://www.jornada.unam.mx/2011/12/19/edito, consultada el 19 de diciembre de 2011.
- "Mujer migrante, siempre en riesgo", Josué Rodríguez, Periódico Vanguardia, 09 marzo 2012 http://www.vanguardia.com.mx/mujermigrantesiempreenriesgo-1235083.html
- "Presenta Juan Sabines iniciativa de Ley pro DDHH de migrantes", El Heraldo de Chiapas, http://www.oem.com.mx/elheraldodechiapas/notas/n2354144.htm, 19 de diciembre de 2011, consulta el 20 de diciembre de 2011.
- "Requiere albergue de migrantes 1.2 mdp en Nogales", El imparcial, 19 de febrero de 2012 http://www.elimparcial.com/EdicionEnLinea/Notas/Noticias/16022012/573427.aspx
- "Reunión directores de Migración", Redacción, en La prensa Honduras, on line http://www.laprensa.hn/Secciones-Principales/Migrantes/A-reunion-directores-deMigracion, consultada el 08 de agosto de 2011.
- "Senado pide crear programa de salud para migrantes en frontera sur", El Informador.com.mx, Ciudad de México, 02 de diciembre de 2011, http://www.informador.com.mx/mexico/2011/341905/6/senado-pide-crear-programa-desalud-para-migrantes-en-frontera-sur.htm
- "Sin freno las agresiones", Violeta Rodríguez, Vanguardia, 22 Diciembre 2011 http://www.vanguardia.com.mx/sinfrenolasagresiones-1177295.html
- "Una vida destinada a ayudar", Pedro Escobedo, Notimex, en El informador.com.mx, 05 de diciembre de 2011, on Line http://www.informador.com.mx/mexico/2011/342365/6/una-vida-destinada-a-ayudar.htm, consultada el 06 de dieciembre de 2011.

- "Una vida por los migrantes, miles de viajeros de"La Bestia" reciben alimentos y ropa de un grupo de 14 veracruzanas" Universal Estados, 3 de septiembre de 2012, on line `http://www.eluniversal.com.mx/estados/84789.html`
- La "prisión" en el camino de los ilegales rumbo al Norte, La Página, on line